

Asezare geografica

Așezata în partea de sud-est a județului Vaslui, Murgeni are un relief deluros străbătut de paraiele Elan, Sărata și Mihoanea. O mare parte din teritoriu se afla în Lunca Prutului.

În partea sud-estică a județului Vaslui masivul deluros Ciomaga (318m) străjuiește legătura cu județul Galați. Ciomaga este o **rezervație fosiliera națională** (Malusteni, Tutcani, Sîpeni).

Ajuns pe culmea acestui masiv "la foișor", îți se deschide o priveliște încântătoare. Când vezi cu ochii delurile valurite (pe direcția N-S) se lasă în trepte din ce în ce mai joase îmbrăcând undeva, sub orizont, o enigmatică haină liliachie. Masiv și semeț, Ciomaga pare un "pinten" de sprijin al Podișului Central Moldovenesc în partea sud-estică, pare o coloană vertebrală a unor văi și lunci, ca și un vast "lacrimarium", din care se lasă mai repezi sau mai leneșe, izvoare sau paraie, care în milenara lor viață au dăruit minunate peisaje.

Din partea vestică, de la "Fântâna mare", se lasă în direcția sud-estică pitoreasca vale a Horincii, străjuita pe dreapta de culmi abrupte, cu adânci și numeroase ravene, preintese care stau parca agitate satele înlănțuite de la Lupești la Cavadinesti.

Din partea Nordică coboară spre Barlaesti numeroase pâraie, care după ce sunt adunate de paraul Mihoanea, înconjură satul

Cioamaga pe la est, se unește cu Braitenii, lasă pe stânga satul 23 August, trece prin Murgeni și își pierde numele în Elan.

Din partea sud-estică a masivului coboară paraul Leaua, se unește cu Liscovul pe a cărui vale se afla satele Minastirea, Igesti și Blagești, apoi paraul Schineni unit repede cu Sărata, văi pe care sălășluiesc, de asemenea, vechi sate: Schineni, Sarateni și Latesti.

În fața acestor văi se deschide lărg valea paraului Elan, care, ajuns la Murgeni, lenevit, primește cu greutate în albia-l mică paraiele sosite din Ciomaga.

În valea Prutului, peste bălți și culmi molcome, unde stau pitite satele Vadeni și Cârja, se întâlnesc văile Horincii și Elanului într-o unitate geomorfologică cunoscută în literatura de specialitate sub numele de "Depresiunea colinară Horincea-Elan-Prut". Din aceasta, ca o subunitate se poate desprinde "Depresiunea colinară Elan", în care se afla teritoriul Murgeni, oraș cu satele aferente: Cârja, Schineni, Sarateni, Latesti, Floreni (23 August) și Raiu (Vadeni).

Coordonatele geografice ale orașului Murgeni sunt: **latitudine Nordică 46.20°N [LAT (DMS) 46° 12' 16N]** și **longitudine estică 28.02°E [LONG (DMS) 28° 1' 11E]** și o **altitudine medie de 26m**, se afla la extremitatea de est a României, iar pe latitudine se afla nu departe de paralela 45 care determină o zonă temperată. Poziția geografică a

orașului este la nord de paralela 46 aproape de meridianul 28 latitudine estică, ceea ce face să avem o climă temperată-continentală, cu ierni blânde și veri secetoase.

La 10 km nord-vest de Murgeni se afla localitatea Epureni, iar fața de municipiul Bârlad situându-se la o distanță de 37km spre vest. Bârladul al doilea oraș ca vechime din Moldova- după Cetatea Alba a influențat în mod semnificativ începuturile așezărilor și continuitatea în această zonă de-a lungul secolelor cu toate vitregiilor care au venit de atunci.

Orașul Murgeni este situat în **partea central-sud-estică a județului Vaslui**, în podișul central al Moldovei, la limita cu județul Galați și are următoarele vecinătăți:

-Nord-vest: comuna Gagesti,

-Nord-est: comuna Falciu

-Est: râul Prut, hotarul dintre țara noastră și

Republica Moldova -Sud:

comuna Cavadinesti-județul Galați și comuna

Blagești-Vaslui, -Sud-

vest: comuna Malusteni - Vest: comuna Epureni.

Orașul Murgeni se afla la o distanță de 35km fața de municipiul Bârlad și la o distanță de 68 km fața de reședința de județ-Vaslui. Suburbiile

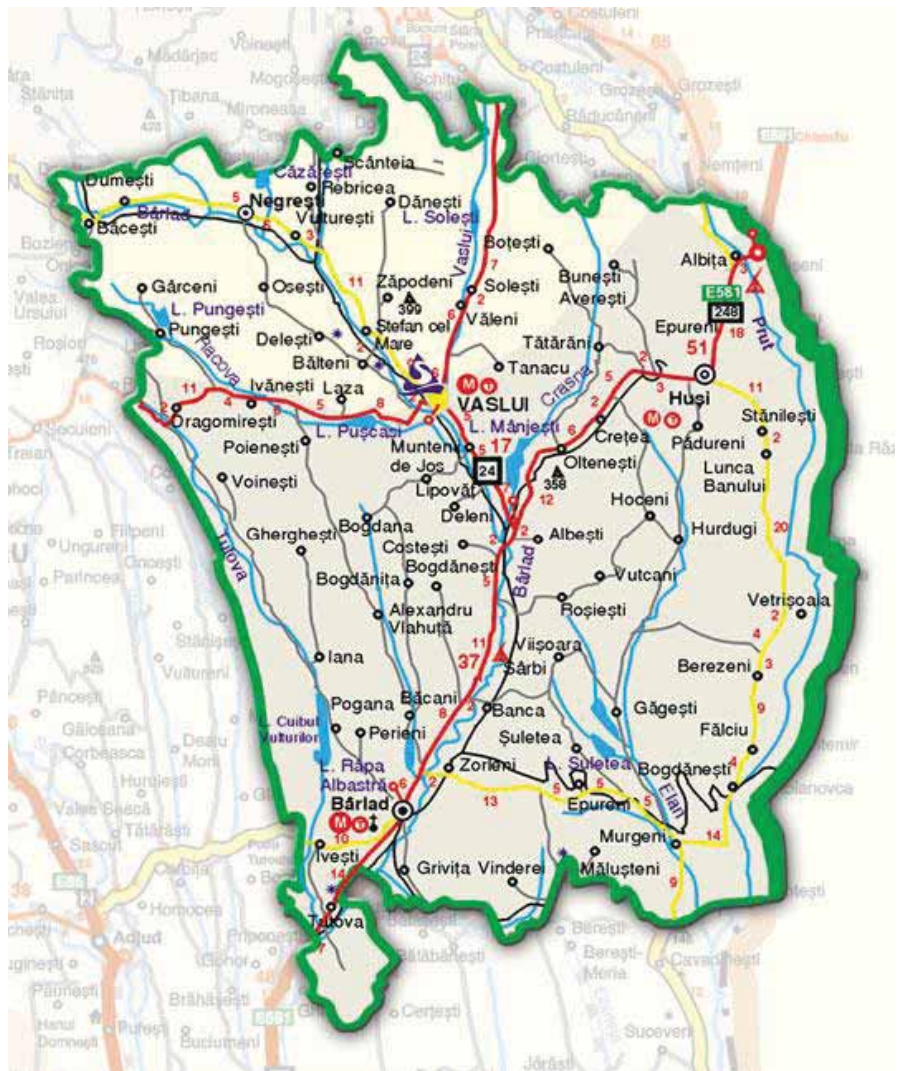
componenete sunt amplasate la distanțele și respectiv direcțiile următoare:

-suburbia Cârja, la o

distanță de 13 km S-E de orașul Murgeni,

- suburbia Raiu, la o distanta de 3 km N-E,
- suburbia floreni, la o distanta de 4 km N-V,
- suburbia Latesti, la o distanta de 4 km S-V,
- suburbia Sarateni, la o distanta de 4 km S-V,
- suburbia Schineni, la o distanta de 7 km S-V, Depărtarea de la Murgeni spre municipiul Iasi - vechea capitala a principatului Moldovei - vestit centru universitar si cultural este aproximativ 135 km atat de calea ferata cat si pe sosea.

Murgeni se găsește la circa 100 km fata de cei mai apropiați munți (curbura Carpatilor) si fata de municipiul Galați, principalul port la bătrânul fluviu- Dunărea. Pana la Constanta, port la Marea Neagra- centru zonei de odihna si tratament de pe litoral- sunt 310 km pe calea ferata si aproximativ 280 km pe sosea. Toate acestea confirma faptul ca desi orașul Murgeni este situat in extremitatea de est a patriei noastre, are suficiente posibilități de dezvoltare economico-sociala, de menținere a unei vieți



sociala, culturale si spirituale. Ocupația populației este predominant agricultura si creșterea animalelor, acest lucru

fiind datorat si faptului ca centrele industriale sunt la mare distanta.

Istoric

Săpaturile arheologice atesta existenta locuirii acestor meleaguri inca de la jumătatea mileniului III ien. Primele însemnări scrise despre Murgeni ca fiind o comunitate de oameni liberi (razesi) apar in timpul domniei lui Alexandru cel Bun (1400-1432) si se adaugă in timpul domniei lui Ștefan cel Mare (1457-1504) timp in care orașul se documentează si

arheologic. Ca atestare a localității Murgeni, in tradiția populara se păstrează legenda ca locuitorii din valea Prutului au întâmpinat pe Ștefan cel Mare la Adjud in 1457.

Ca unul care a văzut lumina zilei pe aceste locuri - **Dimitrie Cantemir**, cărturar de renume mondial, ne-a lăsat o deosebit de prețioasa lucrare intitulata "description Moldaviae"

(1716), pe a cărei harta este consemnat si Murgeni.

Dintre geologi amintim: **Gr. Cobilcescu** - Studii geologice si paleontologice asupra unor tărâmurii terțiare din unele parti ale României, Iasi, (1883), **I. Simionescu** - Contribuții la geologia Moldovei dintre Șiret si Prut, analele Academiei Romane (1903), R.

Sevastos (1909) - Depozitele cuaternare din șesul Prutului și al Jijiei, Anuarul Institutului geologic al Romaniei, vol.IX,1922, Limita Sarmatianului, Meotianului și Pontianului între Șiret și Prut, Anuarul Institutului geologic al Romaniei, vol.IX,1922,

N. Macarovici - Asupra faunei de mamifere terțiare de la Giurcani-jud. Falciu, Analele Academiei Române, tom XIV (1938), etc.

Cercetarea geologică a fost organic legată de cercetarea geografică prin **M. David** - O schiță monografică a Podișului Sarmatic din Moldova, 1921, Cercetări geologice în Podișul Moldovenesc, (1922), **I. Sandru** (1957), un loc deosebit revenindu-i neobositului, pasionatului profesor Univ. Al.I.Cuza-Iasi **I. Gugiuman**, fiu devotat al acestui ținut, căruia i-a consacrat, începând din anul 1932, o rodnică și valoroasă operă științifică din care amintim "Ținutul Elan-Horincea pe harta lui D Cantemir", Referitor la Populația și așezările omenești din dreapta și stânga amintim lucrarea "Observații asupra modului de grupare a așezărilor omenești în stepa deluroasă a Faldului,

Bulet. Soc.rom. geogr. Tom LVII, București,1938 .

Gh. Ghibanescu, în desele lui călătorii de după 1888 nota:"Aspectul acestei văi a Elanului e din cele mai pitorești. ...drum în parte obositor de raritatea așezărilor și a satelor relative mici ce se afla pe cursul lui, e cu îndestulare răsplătiți prin varietatea priveliștii ce te se desfășoară pe dreapta drumului. În timp ce pe stânga ai coaste de dealuri rapoase și în loc, ce fac să cadă drept deasupra apei Elanului, pe dreapta ai o serie de deschizături de văi în care s-au descălecat din cele mai vechi timpuri sate nenumărate de răzări... lăsând tocmai cursul principal al Elanului gol de sate, din cauza împrejurărilor istorice petrecute pe această vale... ce era drumul deschis al Caselor turcești și tătaresti din fața Bugeacului"- Surete și izvoade, Iasi, 1906.

Alți ostentatori au fost **M. Costachescu** - Documente Moldovenești, vol.II, Iasi,1932 și **Virgil Caraivan-Razesul**. Cercetarea istorică a continuat prin **Mircea Petrescu-Dambovită** - Raport asupra săpăturilor arheologice din județele Corvului și Tutova,

1950, Contribuții arheologice la problema începuturilor feudalismului în Moldova, 1956, **N. Zaharia**, sa -Așezări din Moldova. De la paleolitic până în secolul al XVII-lea-1970, **Constantin Cihodaru și Radu Vulpe** - Raport asupra săpăturilor de la Suletea și Barlăești (Murgeni)-1951, Dan Gh. Teodor - Săpături arheologice la Vadeni-Murgeni-1966, **Vasile Palade**- săpături arheologice la Bogdanesti - Falciu, **Ghenuta Coman** - Cercetări arheologice cu privire la secolele V-IX în sudul Moldovei (Stepa colinară Horincea-Elan-Prut,1969, Noi cercetări arheologice în jumătatea sudică a Moldovei, sec V-XII, 1973, Murgeni-Contribuții la istoria unei străvechi așezări, 1973. Despre Ghenuta Coman-profesor la Liceul Teoretic Murgeni, prof.dr.docent Mircea Petrescu-Dambovită nota că munca plină de pasiune și devotament a avut ca rezultat un număr mare de lucrări de interes științific unanim recunoscute și apreciate și de alți cercetători: Ion Nistor - Membru al Academiei Române, s.a.

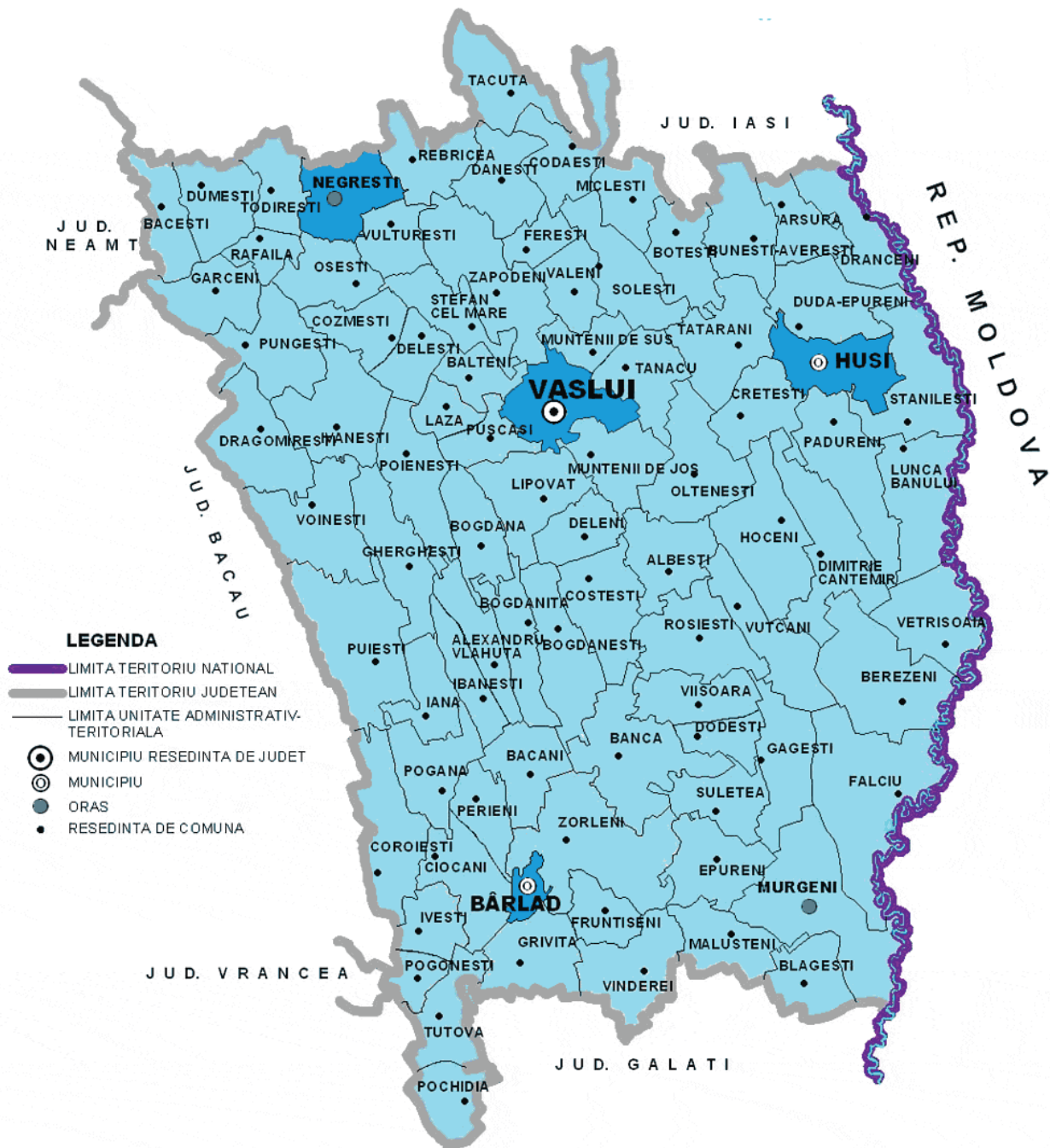
Aceste cercetări din trecut precum și cele din prezent sau din viitor arată atenția de care se bucură acest ținut.

Organizare administrativă

Județul Vaslui este situat în partea estică a țării, la granița cu Republica Moldova. Județele vecine sunt Iași, la nord, Neamț la nord-vest, Bacău la vest, Vrancea la sud-vest și Galați la sud.

Suprafața totală a județului este de 5318 km², reprezentând 2,23% din suprafața țării și 14,4% din suprafața Regiunii Nord-Est.

Ca **organizare administrativă**, județul Vaslui are 3 municipii (Vaslui, Bîrlad și Huși), două orașe (Negrești și Murgeni), 81 comune și 456 sate.



Suprafata si relief

Fata de Podișul Cenral Moldovenesc si de Colinele Tutovei, depresiunea Elan-Horincea se afla așezata in partea sud-estica județului Vaslui constituind o unitate geografica bine conturata cu trasaturi specifice.

Fiind o zona de tranziție între relieful structural din Podișul Central Moldovenesc si relieful colinar din asa zisa platforma pliocena, cat si eroziunea care a executat o activitate variata găsim forme de relief asemănătoare se din Podișul Central Moldovenesc cat si din Colinele Tutovei.

Dupa elementele fizico-geografice care caracterizeaza depresiunii si di înscrierea pe harta se pot contura limitele geografice.

Forma depresiunii Elan-Horincea este prelungita in sensul meridianului începând de la sud de orașul Husi (46,38"latitudine nordica) si pana la sud de Vadeni (corn. Cavadinesti, jud. Galați) paralela de 45°34" latitudine nordica si meridianele de 27°48"longitudine estica).

In acest cadru depresiunea se prezintă cu o mica sinuoizitate care ii da aspectul unui imens semn de

întrebare. In limitele acestei depresiuni are o suprafata de 1200,95km² - 83 sate, grupate in 16 comune ce fac parte din județul Vaslui, cu excepția satului Vadeni (corn. Cavadinesti, jud. Galați).

La nord depresiunea este formata de creasta Draslavatului si Lohanului. Dealurile Draslavatului se atenuază spre linia Prutului datorita diminuării inaltimii dealului Alistar. Procesele de versant sunt active, iar învelișul vegetal este format din pădure sub forma de insule numite **rediuri** (insule de păduri de silvostepa).

La vest limita este data de dealurile Albești, Vutcarii, Viisoara-Dealului Mănăstirii, inalte si împădurite, flancate de valea larga a paraului Birlad si Horincea. Culmile dealurilor sunt scurte si plate in majoritatea lor, înălțimea variind între 270-300m (Dealul Ciomaga, REdiu, Marzac, Fagadau).

Trecerea de la relieful inalt din vest la cel scund al depresiunii se face printr-o panta destul de mare care in desfășurarea ei spre est nu are peste tot aceeași înclinare. Acolo unde se afla bazinul de recepție al paraurilor ce pornesc

spre depresiune unghiul de panta spre sud este mai accentuat realizandu-se forme de relief numite popular "hârtoape" iar in secoturl unde se afla "tatana" dealurilor mici ce pornesc din cele amintite, unghiul de panta este mai redus, linia de cumpăna a interfluviilor mici încep sa urce pana la altitudini se peste 200m dupa care coboară spre sud-est către lunca Prutului. In aceasta zona are loc o intense eroziune, active mai ales in sectorul de recepție al paraurilor tributare arterei hidrografice Elan-Horincea, imprimând reliefului un aspect de regiune deluroasa.

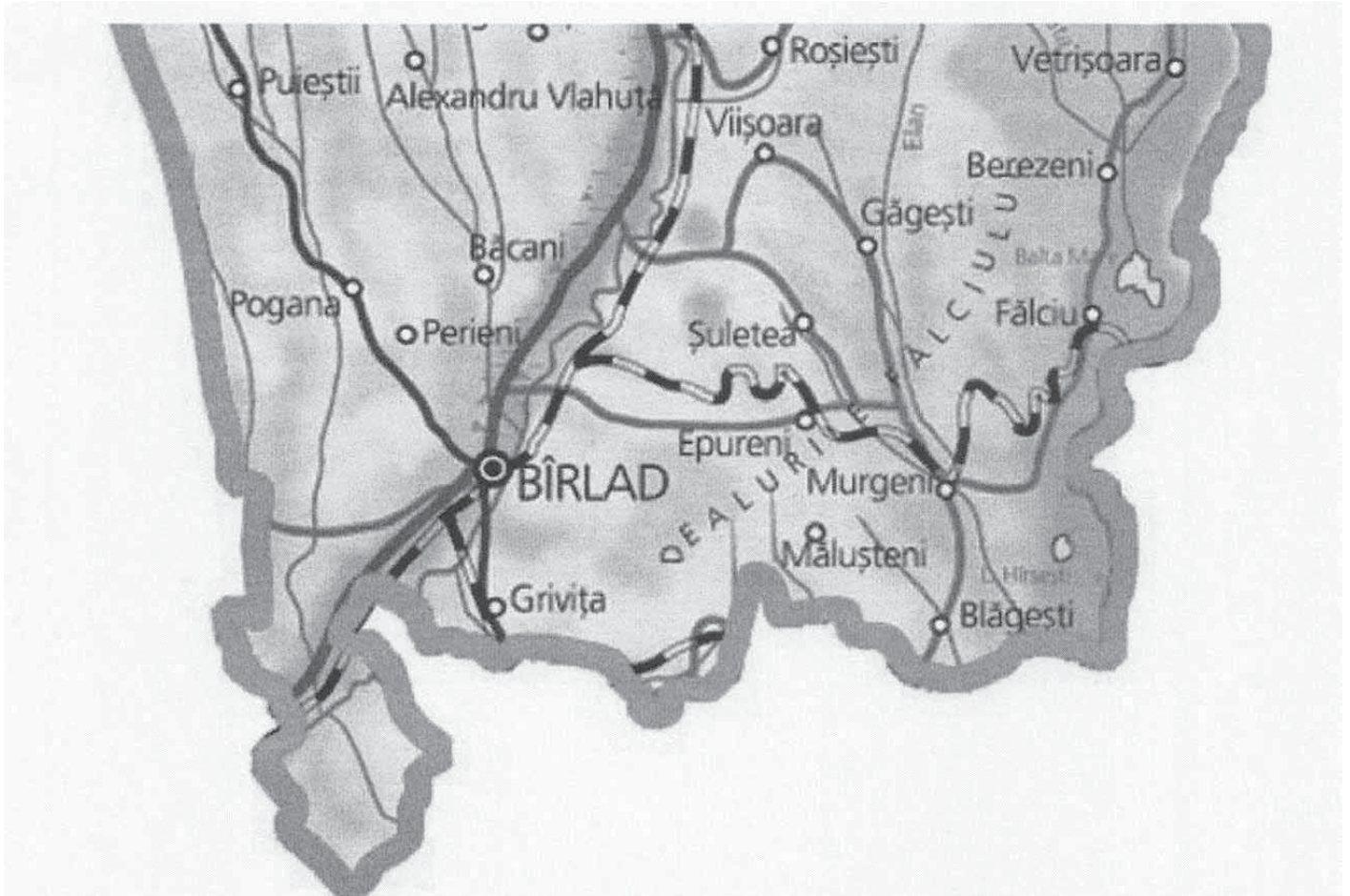
La sud-est limita este data de **cueste** din dreapta paraului Horincea prin dealurile Bozienilor, Curcubeta, Movila Vișinei si delaurile Spinenilor si se caracterizează prin prezenta unui relief deluros, cu accente procese de panta, cu solurile erodata puternic si foarte puternic pe loess si nisip loessoid.

La est limita o formează lunca si apa Prutului constituind in același timp si un sector de granițe între România si Republica Moldova.

Prin lățimea ce o are albia minora a Prutului (150-200m) la nivelul albiei majore prin debitul sau permanent (60-100m/s), prin cursul meandrat și marile cantități de apă ce se revarsă în lunca (Altitudinea minimă este de 10m în lunca Prutului) mai ales primăvara

alimentate de mîlul mînos adus de apele rîului în timpul inundațiilor și viiturilor, fostele soluri fertile ale luncii s-au degradat și au devenit salinizate. Nivelul apei în Prut a scăzut considerabil în scopuri economice. Acesta a limitat aprovizionarea cu apă a

panta răsăriteană a masivului deluros Cioamaga. Urmărind hidrografic aceasta arie, în contextul întregii unități naturale, constatăm efecte evidente ale acțiunii apelor curgătoare, a izvoarelor de pantă, ca și a torențelor, în crearea văilor cu multiple elemente morfologice



Prutul se prezintă ca un element distinctiv în peisajul părții de est a depresiunii. În ultimele decenii cea mai mare parte din bălțile, lacurile și mlaștinile Prutului au fost desecate. Fostele mlaștini au devenit terenuri agricole. În 1976 lângă localitățile Stîncă și Costești, Republica Moldova împreună cu România au construit un baraj, un lac de acumulare și o hidrocentrală. Odată cu acestea au încetat viiturile și inundațiile periodice ale luncii Prutului. Dacă anterior terenurile de luncă erau

lacurilor, bălților, mlaștinilor care au rămas, dar a căror suprafață continuă să se micșoreze. Scurgerea anuală a Prutului de la izvor pînă la vărsare este de 2,9 km cubi de apă.

Suprafața teritorială a comunității Murgeni este de 13841 Ha și are un număr de 7856 locuitori (2005).

Aria teritorială a Murgeniului (intravilan și extravilan) se întinde în bazinul inferior al Elanului, pe aproape toată partea sudică a depresiunii, sprijinindu-se pe

ca, albiile minore și majore, terase, versanți cu pante ușoare sau cu aspect de cuestas. Apoi, a interfluviilor cu elementele lor, mai ales a râurilor sau văilor tinere, ca efect al eroziunii permanente și îndelungate.

După vîrsta reliefului, ca și după modul de formare, de-a lungul a zeci de milioane de ani, în contextul marilor subunități geomorfologice din Podișul Moldovei, depresiunea colinară Elan se află la punctul de contact în parte de est a podișului sarmatic moldovenesc

sia a platformei pliocenice moldovenești. Datorita depozitelor argilo-nisipoase aparținând meotianului, prin structura, mobilitatea și permeabilitatea lor, s-a generat aceasta forma de relief.

În alcătuirea geologică a depresiunii Elan o mare răspândire o au solurile din categoria cernoziomului, argilele, nisipurile, prindisurile, la care se adaugă înseminate depozite loessoide, pe lăga solurile aluvionare din ses. Cu toate că structura geologică și faciesul petrografic al straturilor care

formează subsolul depresiunii, în general, și al zonei sudice în principal (zona Murgeni) sunt puțin variate totuși ele au o importanță locală deosebită fiind folosite ca materiale de construcții. Astfel pe terasă cuprinsă în interfluviul Elan-Mihoanea se găsesc depozite de prundisuri (levantine) folosite în principal pentru drumurile locale. În depozitele acumulative ale teraselor (Dealul bisericii Babaneata, vatra satului) se află pe grosime de până la 7m și suprafețe apreciabile de luturi

loessoide (quaternare) foarte bune la fabricarea cărămizii.

Relieful se caracterizează prin dealuri mijlocii și joase cu văi lungi, pe unde curg parauri mici, iar multe din acestea seacă pe timp de vară.

Interfluviile au aspect de dealuri mijlocii și joase care dau nota caracteristică reliefului de la extremitatea de vest a depresiunii Elan, precum și a prelungirilor spre sud și est a dealurilor Faldului. În principal culmile coboară de la N la S și de la V la E pierzându-se în majoritatea lor în valea Ciocănești și Mihoanea.

Clima

Depresiunea colinară Elan are un climat temperat continental de stepă (încadrat în formula lui Köppen D.f.b.x), cu ierni aspre, veri călduroase și cu variații mari de la luna la luna. Trecerea de la un anotimp la altul se face brusc, iar vânturile frecvente vara produc uneori secetă. Poziția geografică a Murgeni, la nord de paralela 46 și aproape de meridianul 28 latitudine estică, definește sintetic o climă temperat continentală de tranziție.

Din punct de vedere climatic, teritoriul orașului Murgeni și împrejurimile sale se încadrează în tipul climatic temperat-continental cu nuanțe executiv propriu zonelor colinare din sudul Moldovei, caracterizat prin ierni deosebit de reci și veri foarte fierbinți și secetoase. Iarna temperaturile coboară până la -30°C (temperatura minimă absolută din ianuarie 1942, în zona Bârladului a fost -30,5°C) iar vara acestea urcă până la 39-40°C (temperatura maximă absolută în 1942 a fost

46,6°C înregistrată la Murgeni la 21 august 1952). Caracteristica acestui climat este cantitatea mică de precipitații anuale, în jur de 450mm.

Pentru caracterizarea sumară a climei orașului pentru perioada 1986-1994, s-au folosit și preluat, în lipsa altor surse mai directe, date climatice ale Stației meteorologice Birlad situată la o depărtare de 22km în linie dreaptă, localitate cu condiții de altitudine și relief similare.

Tabel cu temperaturile anuale si pluriannuale pentru perioada 1984-1994

Nr.	Anul	Temperaturi in grade C	Media pluriannuala
1	1985	10,1	9,4
2	1986	9,5	
3	1987	10,2	
4	1988	8,9	
5	1989	9,4	
6	1990	9,6	
7	1991	10,2	
8	1992	9,2	
9	1993	8,0	
10	1994	9,7	

Tabel cu temperaturile maxime absolute lunare

Nr	Luna	Anul	Temperaturi maxime [C]
1	Ianuarie	1991	15,3
2	Februarie	1985	17,5
3	Martie	1987	24,5
4	Aprilie	1991	27,8
5	Mai	1991	31,0
6	Iunie	1987	33,4
7	Iulie	1993	35,6
8	August	1994	35,8
9	Septembrie	1994	33,8
10	Octombrie	1992	28,7
11	Noiembrie	1985	20,7
12	Decembrie	1984	15,2

Luna cea mai rece este ianuarie cu o valoare medie de -2,9C, cea mai scăzuta temperatura medie lunara a fost in luna ianuarie 1985, de -8,2C iar cea mai ridicata a fost in ianuarie 1983, de +1,2C.

Luna cea mai călduroasa a fost august si nu iulie, cu o valoare de 20,9C, si se observa o oarecare deplasare a temepaturilor cu caracter canicular către luna august, in special in ultimii ani. Faptul ca temperaturile cele mai ridicate nu sunt înregistrate in luna iulie,

obişnuit călduroasa, ci in august, isi găseşte explicaţia in secetele prelungite din ultimii ani care s-au manifestat in special in sud-estul tarii ca urmare a influentelor excesive a climatului tropical.

Tabel cu temperaturile minime absolute lunare

Nr	Luna	Anul	Temperaturi minime [C]
1	Ianuarie	1993	-24,2
2	Februarie	1993	-20,4
3	Martie	1992	-17,4
4	Aprilie	1986	-13,4
5	Mai	1988	+0,1
6	Iunie	1985	+ 5,6
7	Iulie	1992	+9,2
8	August	1992	+6,2
9	Septembrie	1985	-4,8
10	Octombrie	1987	-6,7
11	Noiembrie	1992	-10,9
12	Decembrie	1986	-17,6

Cea mai ridicata temperatura maxima absoluta din perioada 1985-1994 a fost înregistrata in luna august 1994, cand valoarea a fost de +35,8C, iar minima absoluta s-a

înregistrat in luna ianuarie 1993, cand valoarea a fost de -24,2C.

Datele termice s-au luat de la Stațiunea meteorological Birlad si in parte de la Murgeni, pe intervalul 1896-1913, 1926-

1940, 1946-1970, 1986-1994. Temperatura maximă absolută (46,6 grade C) a fost înregistrată la Murgeni la 21 august 1952

Temperaturile medii lunare si media anuala

Lunile	I	II	III	IV	V	VI	VII	VIII	IX	X	XI	XII	Anual
Media	-4,1	-1,7	-3,6	10,1	15,8	19,6	21,7	21,1	16,5	10,4	4,3	-0,8	9,7

In perioada de vegetație 1 martie-15 octombrie, temperatura însumează un număr de 3,3°C.

Dupa datele termice si observațiile locale se constata ca primele înghețuri au loc in a doua jumătate a lunii noiembrie, iar ultimile la sfârșitul lunii martie. Durata medie a înghețului este de 176 zile.

La sfârșitul lunii octombrie apare bruma, iar ultimele brume au loc al sfârșitul lunii aprilie si foarte rar la începutul lunii mai (1968).

Umiditatea relativa variaza între 43% si 70% cu valori maxime in lunile noiembrie-decembrie-ianuarie iar valori minime se întregistreaza in lunile iunie-iulie. Media anuala a umidității relative

a aerului este de 69,6% (dupa higrometru).

Media anuala a precipitațiilor in zona Murgeni este de 439,53mm, mult sub media întregii tari care depășește 635mm. Acest lucru are loc ca urmare a continentalizarii treptate a aerului (respectiv reducerea precipitațiilor) de la vest la est.

Regimul pluviometric i inual. Cantitatea med' e lunara si anua a (1951-1970)

Lunile	I	II	III	IV	V	VI	VII	VIII	IX	X	XI	XII	Anual
Media	27,2	20,4	25,8	35,0	50,9	64,1	46,9	44,0	31,4	38,3	31,5	29,5	405,0

Tabel cu precipitațiile anuale si media pe perioada 1

Nr.	Anul	Cantitatea de precipitații [mm]	.985-1994 [mm]
1	1985	450,4	474,7
2	1986	879,4	
3	1987	552,8	
4	1988	618,0	
5	1989	518,4	
6	1990	294,0	
7	1991	628,7	
8	1992	366,7	
9	1993	368,8	
10	1994	379,4	

In perioada de vegetație 1 martie-15 octombrie, suma precipitațiilor este de 332,3mm. Precipitațiile sub forma de zăpada au o grosime medie anuala de 56,5 cm. Obişnuit, inasa, zăpada cade in mai multe etape si in majoritatea cazurilor

se topește in timp de 4-5 zile. Pe intervale scurte de timp 1951-1970 la stația pluviometrica Murgeni s-a înregistrat 395,20mm precipitații medii anuale.

Se constata din tabelul de mai sus ca media plurianuală

a precipitațiilor a fost de 474,7 in perioada 1985-1994 si are tendința de scădere in ultimii ani. Cantitățile medii anuale de precipitații variaza în limite foarte largi. Asfel anul cu cele mai multe precipitatie a fost 1991 cu 628,7mm iar anul cu cele mai puține precipitații a fost 1986

279,4mm considerat cel mai secetos an din ultimii 40 de ani.

Circa 37,1% din totalul precipitațiilor sunt cu ploi cu caracter torențial, ceea ce ar însemna 176,3mm, ceea ce face ca peste 60% din apa căzută din precipitații să se piardă prin scurgeri de pe versanți către piciorul pntei.

În perioada de vegetație 1 martie-15 octombrie, suma precipitațiilor este de 345,2mm. Precipitațiile sub formă de zăpadă au o grosime medie anuală de 57 cm. Obșnuit, însă, zăpadă cade în mai multe etape

și în majoritatea cazurilor se topește în timp de 4-5 zile.

Sunt destul de frecvente, pe suprafețe restrânse și alte fenomene meteorologice ca: grindinile, poleiul, chiciura, burnițele, etc.

Indicele de ariditate anual este de 22,5 ceea ce înseamnă insuficiența a precipitațiilor față de cerințele culturilor agricole.

În zona în care este situată zona Murgeni direcția dinspre care bat cel mai frecvent vânturile este direcția nord, urmată în ordine de direcțiile sud, sud-vest, și nord-est.

Intensitatea cea mai mare se înregistrează la vânturile care bat din direcția nord urmate de cele care bat din direcția sud-vest. Vânturile au o mare influență asupra celorlalți factori de climă influențând mai ales regimul termic și pluviometric. Vânturile din direcția nord și nord-est aduc precipitații mai ales iarna sub formă de ninsoare, care sunt însoțite de scăderi importante de temperatură, vânturile din direcția nord-vest și vest aduc mase de aer oceanic care provoacă ploile din perioada mai-iunie.

Regimul vânturilor

Direcția	N	NE	E	SE	S	SV	V	NV	Calm	Total
Frecvența	32,1	11,4	1,9	4,1	13,6	9,5	4,4	6,6	16,4	100%
Intensitatea Beauforte	2,3	1,7	1,1	1,7	2,1	1,9	1,9	1,9	X	X

Vânturile predominante bat cu o frecvență mai mare dinspre N (19%), S și SE (13,5%) cu viteze medii anuale cuprinse între 1,6 și 6,5 m/s.

Vântul cel mai puternic și mai frecvent este cel de nord (de origine termică, anticlonul Siberian)-Crivatul, are frecvența de 32,1% și intensitatea de 2,3° cu variația de la 1-7° Beauforte, aduce scăderea brusca a temperaturii la începutul primăverii și sfârșitul toamnei. Acest vânt bate mai mult în timpul iernii. Valea Horgii cu direcția N-S este deschisă total Crivatului.

Alt vânt cu frecvența (13,6%) și intensitate (2,1° Beauforte) mare este și vântul de sud, Băltărețul, care bate mai mult la sfârșitul primăverii și începutul toamnei.

Un alt vânt este cel de apus, Austrul, numit local "Saracila" sau vântul de la Ciomaga.

Variațiile de temperatură între vară și iarnă, sunt temperatura medie a lunii ianuarie fiind de -2,50, a lunii iunie de +21,60, iar media anuală de + 10,20. Trecerea de la vara la iarna se face treptat.

Ameliorarea acestui climat s-ar putea face prin crearea a cât mai multe lacuri de acumulare (care pe lângă influența umidității atmosferei ar putea fi folosite la irigații) și plantarea de livezi și perdele forestiere.

Factorii climatici generali, și în special cei locali, sunt favorabili datorită circulației maselor de aer din zona depresionară. Este caracteristic topoclimatul de depresiune, temperaturile fiind oscilante cu ierni friguroase și veri predominant secetoase.

Resurse naturale

Solul zonei Murgeni este unul dintre elementele specifice ale peisajului geografic format prin acțiunea îndelungată și interdependentă a unui complex de factori abiotici și biotici care au acționat asupra fațetei hitologice și a resturilor organice de la suprafața sa, care influențează în mare măsură aspectul vegetației și în mod direct influențează clima.

Solurile din Murgeni sunt soluri zonale și anume soluri cenușii de pădure și soluri cernoziomice de silvstepa, dar care datorită factorilor antropici, au căpătat o serie de trăsături distincte.

Solurile cenușii de pădure sunt caracteristice zonelor împădurite și reliefului care coboară sub 300m altitudine. Ele s-au format în condițiile unui climat sud-european. Bogăția rocii mame în conținut de carbonat de calciu, a făcut să se mențină o structură glomerulară în orizontul cu humus însă, sărurile ușor solubile au fost spălate la adâncime mare. Argilele și hidroxizii de fier și de aluminiu, au fost în parte levigate din orizontul cu humus și din cele de tranziție, acumulându-se în orizontul B. Aceste soluri au o textură luto-nisipoasă cu profil de tipul Am-Ame-Bt-C (Al-A2-Bt-C-D). Astfel de soluri sunt întâlnite pe Dealul Odăii, Horgesti, Saca, Petreasca, Ciomaga, etc. Ele, au fertilitate mijlocie și o aprovizionare mediocră și submediocră cu humus, azot și fosfor. Reacția (pH) este slab acidă.

Solurile cernoziomoidale se întâlnesc pe terenurile în pantă și pe cele ușor înclinate folosite pentru agricultură, unele suprafețe fiind acoperite cu pasuni. Aceste cernoziomuri sunt în diferite stadii de levigare, prezentând profile de tipul: Am-A/C-C-D (A, A/C, C, C/D,D). Ele au o textură lutoasă și luto-nisipoasă fiind formate pe aceeași rocă mamă, însă sub vegetație ierboasă.

În cazul acestui tip de sol, levigarea argilei este mai redusă, iar carbonații sunt levigați destul de puțin până la 80-100cm, influențând mai puternic structura solului. Aceste soluri au o reacție slabă acidă spre neutru, mediu aprovizionată cu humus și fosfor și bine aprovizionată cu azot deci au o fertilitate destul de bună.

Pe pantele mai moderate se întâlnesc **soluri argilo-aluviale** aflate în diferite stadii de eroziune cu o textură luto-nisipoasă. Acestea pe lângă faptul că sunt gradate la suprafața mai prezintă și o eroziune de adâncime, prezentând chiar la suprafața, orizontul D.

În general fertilitatea acestei categorii de pământ este redusă până la neproductivă fiind necesară intervenția omului care să planteze aceste terenuri cu specii forestiere.

Analizându-se solul teritoriului Murgeni se constată cinci grupe de soluri care cuprind subgrupe cu proprietăți fizice și chimice asemănătoare. Grupele s-au constituit după mai multe criterii și anume: grad de eroziune, textură, grad de saturație, tip de sol, caractere morfologice, etc. Aceste grupe sunt:

I Grupa cernoziomurilor slab și moderat erodate care cuprind terenuri cu pantă între 3-15°, cu textură luto-nisipoasă, cu adâncimea orizontului A între 20-45cm, soluri formate pe loessuri și argile. Din analiza probelor de sol rezultă că la această grupă conținutul de humus și azot este normal, dar totuși folosirea îngrășămintelor organice este indicată deoarece aceste soluri sunt sărace în fosfor și potasiu asimilabil. Cel mai potrivit îngrășământ organic ar fi gunoiul de grajd, bine fermentat, administrat în cantități de 15-20t/ha la patru ani odată, toamna și îngropat sub brazda. În lipsa gunoiului de grajd se pot aplica îngrășăminte chimice azotoase, ca : azotat de amoniu sau sulfat de amoniu.

II Grupa cernoziomurilor cu profil normal, sunt cernoziomuri levigate și ciocolatii cu textură luto-nisipoasă. Aceste soluri se află pe platouri sau porțiuni cu pantă foarte slabe. Sunt terenuri arabile din categoria I de fertilitate locală, pe care se cultivă plante cerealiere și se aseamănă foarte mult cu prima grupă.

III. Grupa cernoziomurilor nisipoase cuprinde porțiuni restrânse sub forma de petece, sunt soluri sărace în substanțe organice și fosfor. Pe aceste soluri trebuie să se administreze îngrășăminte organice, gunoi semofermentat și toate lucrările se vor face pe curba de nivel. Textura acestor soluri este nisipoasă sau nisipo-lutoasă, grosimea orizontului A fiind de 20-40cm, iar roca mamă a acestor soluri este nisipul.

IV Grupa solurilor aluvionare cuprinde luncile pâraielor și sunt în general inundabile.

V Complex de soluri. În această grupă sunt înglobate soluri cu eroziune puternică și foarte puternică cu pantă între 10-25°. Rândamentul obținut pe aceste soluri este foarte scăzut pentru că orizontul

cu humus este distrus de ape. Aceste soluri sunt formate pe loessuri, marne și argile cu textura lutoasă sau luto-nisipoasă. Combaterea eroziunii acestor soluri se poate face prin plantarea acestor terenuri cu viță de vie și pomi fructiferi pe curba de nivel și în terase. Unde este necesar se pot planta perdele antierozionale pentru a împiedica alunecările de teren.

Suprafața totală este de 13474 ha, din care în 2006:

teren agricol	10989 ha
teren arabil	8415 ha
livezi	1 ha
vii	165 ha
pasuni	2368 ha

Din suprafața totală de 13474 ha care - reprezintă teritoriul administrativ Murgeni- terenul agricol ocupă 10989 ha,

adică 81,56 %. Suprafața ocupată de pășuni este de 2368 ha, iar raportată la totalul suprafeței administrative reprezintă aproximativ 17,457% (în anul 2006).

Situația potențialului amenajabil a teritoriului agricol Murgeni

Simbol	Specificații	Prioritate a,b,c
I	Perimetre ce necesită amenajări pentru irigații	a
D	Perimetre ce necesită lucrări pentru evacuarea excesului de umiditate stagnată și freatică	a
A	Perimetre ce necesită amenajările solurilor acide	a
C	Perimetre ce necesită lucrări de prevenire și combatere a eroziunii solului	c
R	Perimetre ce necesită lucrări pentru stingerea formațiunilor torențiale	b
TOTAL LUCRĂRI DE ÎMBUNĂTĂȚIRI FUNCIARE		
LDa LSb	Perimetre ce necesită lucrări pentru evacuarea excesului de umiditate stagnată și freatică și ameliorarea solurilor saline și alcalice	a
LCa	Perimetru ce necesită prevenirea și combaterea eroziunii solului și stingerea formațiunilor torențiale	b
Lca LFa	Perimetre ce necesită prevenirea și combaterea eroziunii solului și lucrări pentru stabilirea deplasărilor de teren	bb
LCa	Perimetre ce necesită lucrări pentru prevenirea și combaterea eroziunii solului și lucrări pentru stingerea formațiunilor torențiale și stabilizarea deplasărilor de teren	

Vegetația include atât elemente specifice pădurilor central-europene (gorun, fag) cât și specii floristice caracteristice stepelor și silvostepelor continentale est-europene. Cu toate că nu dispune de un

patrimoniu turistic valoros, Murgeni suscită interes prin aspectul peisagist, predominant deluros și de podiș, prin existența unor obiective social-istorice și cultural-artistice, prin prezența mai multor rezervații naturale (Rezervația fosiliera

națională din masivul Ciomaga-Mălușteni), a podgoriilor, precum și prin poziția la granița de E a țării, fiind în calea turiștilor în tranzit.

Învelișul vegetal este determinat de așezarea, de configurația reliefului ca și de

caracteristicile pe care le reprezintă clima și solurile; vegetația ca și felul ei de răspândire da în mod pregnant acestei zone aspectul de Silvo-stepa, reprezentată de prezenta masivelor de arboretului precum și a trandafirului sălbatic și porumbarului și prin paius și altele.

Se dezvoltă cu succes în regiunea noastră arbori ca: **Stejarul (Quercus robur)**, **Teiul (Tilia)**, **Carpenu (Carpinus Betulus)**, **Frasinul (Fraxinus Excelsior)**, **Jugastru (Acer Camestres)**, **Paltinul (Acer Platanoides)**, **Sânger (Cornus Sanguinea)**, **Gorunul (Quercus Petraea)**, **Alunul (Corylus Avelana)**, **Ulmul (Ulmus Carpinifolia)**, **Scorușul (Dorbu Domestica)**, **SAlcamul (Robinia Pseudacacia)**, **Cireșul (Cerasus avium)**, **Măceșul (Rosa Canina)**, **Salcioara (Eleagnus Augustifolia)**, **Arțarul (Acer Platanoides)**, **Cornul (Cornus Mas)**, și altele.

În ansamblu clasa de producție a arboretului este apreciată drept corespunzătoare deoarece productivitatea obținută până în prezent este mijlocie.

Stratul subarboretului și cel erbaceu asigură o bună hrană pentru animalele care în cursul verii sunt aduse pentru pasunat în această zonă. De asemenea litiera și stratul muscinal fiind din abundență influențează în mod favorabil grosimea și compoziția specifică de acoperire a solului precum și instalarea semintisului.

Caracterul de stepă este reprezentat de **trandafirul sălbatic (Rosa Ferox)**, **Porumbarul (Prunus Spinosa)**,

Pirul (Festuca Pseudovina), **Pirul crestat (Agropyrum Cristatum)**, **pirul târător (Agropyrum Repens)**, **lucrena galbenă (Medicago Lupulina)**, **sulfina (Melilotus Officinalis)**, etc.

Structura pășunilor este în general neomogenă dat fiind condițiile de relief și clasele inferioare ale solului, fapt pentru care se apreciază ca deosebită în ce privește etajarea sau stratificarea acestora care este dominată de stratul inferior.

Vegetația ca și felul ei de răspândire da, în mod pregnant acestei zone aspectul de stepă, reprezentată prin trandafirul sălbatic (*Rosa ferox*) și porumbarul (*Prunus spinosa*) din speciile lemnoase și prin paius (*Festuca pseudovina*), pirul crestat (*Agropyrum cristatum*), pirul târător (*Agropyrum repens*), obsiga (*Bromus sterilis*), lucerna galbenă (*Medicago lupulina*), sulfina (*Melilotus officinalis*) din ierboase. Dintre buruieni se găsesc: păpădia (*Taraxacum officinale*), pătlagina îngustă (*Plantago lanceolata*), coada șoricelului (*Achillea millefolium*), morcovul sălbatec (*Daucus carota*), ciulinul (*Carduus mutans*), scaiul dracului (*Eryngium campestre*), pelinul (*Artemisia austriaca* și *Artemisia maritima*).

În porțiunile joase ale luncilor se găsesc: raigrasul englezesc (*Lolium perenne*), firuta de pășune (*Poa pratensis*), paiusul (*Festuca sulcata*), iarba câmpului (*Agrostis alba*), rogozul (*Carex praecox* și *Carex distans*), trifoiu hibrid (*Trifolium fragifarum*) și trifoiul târător (*Trifolium repens*).

Pe terenurile cultivate se întâlnesc pește de pir gros (*Conodon dactylon*), două specii de mohor (*Setaria glauca* și *Setaria viridis*), muștrul sălbatec (*Sinapsis arvensis*), palamida (*Cirsium arvense*), volbura (*Convolvulus arvensis*), holera (*Xanthium spinosum*), etc.

Dintre plantele cultivate pe teritoriul Murgeniilor întâlnim: **porumbul, grâul, orzul, ovăzul, floarea-soarelui, cartoful, fasolea, varza, roșiile, ardeii, vinetele**. Pe suprafețe destul de mari se cultivă **vita de vie și pomi fructiferi diferiți: mărul, prunul, cireșul, vișinul, gutuiul, mai rar nucul**.

Dintre buruienile din culturi amintim **neghina (agrostema Gitagi)**, **Albastrita (Centaurea cyanus)**, **cornisorul (Delphinium-Consolida)**, **obsiga (bromus secalinus)**, **susaiul (Sonchus Arvensis)**, **zamosita (Hibiscus Ternatus)**, **puturoasa (Diplotaxis Ternu ifolia)**, **mohorul (Setaria Viridis)**, **loboda (Chenopodium Album)**, **știrul (Artiplex)**, **rapita sălbatică (Sinapsis Arvensis)**, **palamida (Cirsium Arvense)**, **volbura (Corvolvulus Arvensta)**, **Holera (Xanthium Spinosum)** și altele.

Foarte variată pe acest teritoriu este creșterea plantelor medicinale care este centrată în asociațiile vegetale de mai sus.

În pădurile existente cresc speciile: **frasinul (Dictamnus Albuș)**, **degetarul (Digitalis Lahata)**, **solovarita (Phlomis Tuberosa)**, **jolesul (Stachis Officinalis)**, **iarba fiarelor (vincetoxicum Officinale)**, **ciroiul (Inula Britanica)**, **fragii (Fragaria Viridis)**, **cutenrig**

(**Helleborus Odorus**), **ruscuta primavaratica** (**Adonis Vernalis**), **maces** (**Rosa Canina**), **floarea de tei** (**Tilia**), **mușetelul** (**Matricaria Chamomilla**), **rostopasca** (**Chelidonium Madus**), **menta** (**Menta Pîperita**), **pojarnita** (**Hypericum Perforatum**) si multe altele.

Fauna prezintă aceeași varietate, dar desi se adapteaza in genere zonei de vegetație respective, animalele pot trece mai ușor dintr-o zona in alta datorita marii lor mobilități. Ca si in cazul plantelor fauna teritoriului Murgeni provine din toate partile continentului exceptând pe cele specifice terenului muntos si pe cele marine sau de delta.

Fauna din observația atenta a lumii animale se constata o strânsa corelație cu mediul geografic stepic si cu vegetația. Fauna se caracterizează printr-o predominare a rozătoarelor ca popândăi (**Citellus citellus**, **Citellus suslica**), șoareci de camp (**Apodemus agrarius**), harcioagi (**Cricetus cricetus**), etc.

In număr destul de mare se intalnesc:

Lupul (CANIȘ LUPUS) - trăiește in pădurile vecine;

Vulpea (VULPES-VULPES) vulpea cu blana roșie, in păduri rar si in vizuinele de prin livezi, pajiști cu terenuri erodate;

Dihorul (MUSTELA PUTORIUS) traiste prin zone neumblate din curțile locuitorilor, este căutat pentru a i se valorifica blana;

Nevastuica (MUSTELA NIVALIS) trăiește ca si dihorul

prin curțile oamenilor si este căutata pentru blana ei;

Viezurele (MELES MELES) - Bursucul- este căutat pentru blana lui desi nu este la fel de buna ca altele;

Dintre mamiferele ierbivore enumerăm:

Căprioara (CAPREOLUS CAPREOLUS CAPREOLUS), trăiește pe toata, este ocrotita si protejata asigurandu-i-se hrana pentru iarna in pădure.

Mistrețul (SUS SCROFA) -porcul salbatic- traieste in cele mai mari desișuri si in cele mai însingurate locuri ale pădurii.

O alta categorie i constituie mamiferele rozătoare din care amintim:

Iepurele (LEPUS EUROPAEUS) are o răspândire foarte mare, este căutat si vânat pentru carnea si blana lui;

Popândăul (CITELLUS CITELLUS) trăiește îndeosebi in pasuni si fanete evitând pădurea,

Șobolanul (MICROTIDE) trăiește in pivnițe, case părăsite si in mijlocul naturii;

Șoarecele (MUS MUSCULUS) trăiește in preajma omului si datorita daunelor pe care le provoacă este urmărit si vânat.

Dintre mamiferele insectivore amintim: **ariciul (ERINACEUS EUROPAEUS ROUMANUCUS)**, **cârtita (TALPA EUROPAEA)**, **liliacul (CHIROPTERA)**.

Nenumărate sunt speciile de **pasări**, permanente sau migratoare, care trăiesc, pe acest teritoriu: **cioara, cotofoana, graurul, turturica,**

uliul, vrabia, rândunica, porumbelul, privighetoarea, grangurul, mierla, gaița, barza.

Cele mai intalnite specii pe tot parcursul anului sunt: pescărușul argintiu (**Larus argentatus**), pescărușul răzător (**Larus ridbundis**), vrabia de casa (**passer domesticus**), vrabia de camp (**Passer montanus**), coțofana (**Pica pica**), gugustiucul (**Streptopelia decaocto**), stancuta (**Corvus monedula**), cioara neagra (**Corvus corone corone**), cioara griva (**Corvus corone cornix**), cioara de semănătura (**Corvus frugilegus**), gaița (**Garrulus glandarius**), rândunica (**Hirundo rustica**). Alte specii de pasări observate in ecosistemele acvatice sunt: berzele, cocorii, găștele si ratele sălbatice si se cuvine sa amintim ca raritate dropia (**Otis tarda**), corcodelul negru (**Podiceps cristatus**), corcodelul cu cap negru (**Podiceps nigricollis**), lebăda de vara (**Cygnus olor**), stare cenușiu (**Ardea cinerea**), stare roșu (**Ardea purpurea**), cormorant mare (**Phalacrocorax carbo**), cormorant mic (**Phalacrocorax pygmaeus**), egreta (**Egretta alba**), rata cu cap alb (**Oxyura leucocephala**), etc

Pe apele Elanului si Mihoanei urca diferite soiuri de pești mici: crapi, carasul (**Carassius carassius**), somnul linul, salaul, bibanul, caracuda, obletul, etc .

In urma cercetărilor științifice efectuate pe parcursul anilor 1996-1997, in zonele de confluenta a râurilor mici cu râul Prut, au fost depistate 37 de specii si subspecii de pești, din 10 familii: **Acipenseridae(I)**, **Clupeidae(I)**, **Esocidae(I)**, **Cyprinidae(22)**, **Siluridae(I)**,

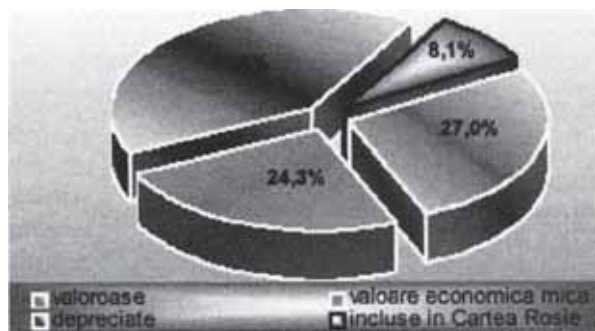
Percidae(5), Gobiidae(2), Gasterosteidae(1), Cobitidae(2), Centrarchidae(1). După modul de nutriție avem: 1 specie fitozoobentofaga (rosioara), 1 specie fitozooplanctonofoga(singer), 1 specie fito-detritifaga(scobar), 5 specii zooplanctonofoge(fufa, oblet, borate, oscar, rizeafea de Dunăre), 18 specii zoobentofage (cega, babausca, porcușor de nisip, porcușor de ses, platica de Dunăre, cosac cu bot turtit, morunas, caras argintiu, crap, mreana, clean mic, zvarluga, moaca de bradis, ciobănaș, murgoi baltat, batca, ghibort, tipar), 4 specii sunt răpitori tipici (sogn, salau, avat, stiuca), 7 specii sunt răpitori facultative

(biban, sabita, văduvită, clean, pietrar, fusan, biban de soare).

Din speciile de pești captate în cursul inferior al râului Prut 10 specii (27%) prezintă interes economic (cega, stiuca, avat, platica, morunas, sânger, crap, sogn, salau, mreana-cantitatea lor relativă ajunge la 21,6%), 9 specii (24,3%) au valoare economică scăzută (babusca(5,5%), clean, scobar, cosac cu bot turtit(12%), caras argintiu(5%), sabita, rosioara, biban, rizeafea de Dunare-ponderede 34,2%), 3 specii (8,1%) văduvită, pietrar și fugar sunt ocrotite de lege. Sunt depreciate economic 15 specii (tufa, batca, oblet-18%, boarta, porcușor de nisip, porcușor de

ses-5%, clean mic, murgoi baltat, ghibort-4%, osar, moaca de bradis, zvarluga, ciobănaș, tipar, biban-ponderea cantitativă este de 43%).

Ihtiofauna râului Sărata spre deosebire de cea a râului Lapusna(tona de confluența cu Prutul) posedă o diversitate specifică mai bogată, în zone de confluența cu Prutul au fost depistate 18 specii, majoritatea aparținând Prutului (11 specii) și 7 specii (porcușor, caras argintiu, murgoi baltat, boarta, batca, biban, moaca de bradis) care formează probabil populații de sine stătătoare.



Distribuția speciilor de pești din cursul inferior al Prutului după valoarea lor economică

Cercetările efectuate au stabilit prezența în albia sectorului inferior al Prutului a 37 de specii și subspecii de pești, dominate sunt speciile economic depreciate așa ca obletul (18,2%), guvizii (6,3%), porcușorii (4,6%), speciile economic valoroase reprezintă 27% și 3 specii ocrotite de lege: **văduvită, pietrar și fugar**.

În septembrie 2007, specialiștii biologi ai Administrației Naționale "Apele Române", cu ocazia expediției internaționale a Dunării "Joint Danube Survey 2", care deține

95 de stații de recoltare, au găsit două specii de pești declarate dispărute din afluenții românești ai Dunării. **Mihalțul ("lota-lota")**, **fugarul ("zingel șreber")**, **văduvită ("leuciscus idus")** și **morunas (vimba-vimba)** sunt speciile de pești mai deosebite care au fost găsite de specialiștii A.N. Apele Române în râul Prut. Aceste sunt specii de pești sensibile la poluare, ceea ce arată că existența lor în râul Prut constituie un indicator relevant pentru o apă de foarte bună calitate.

Pe lângă casa omului sunt cunoscute și trăiesc specii de animale și păsări ca: **oaia, capra, vaca, calul, porcul, pisica, câinele, găina, rata, gașca, curca, bibilica**.

În concluzie apreciem că pe teritoriul administrativ al Murgeniului se găsește o paletă variată de arbori, arbuști, plante, păsări și animale.

Zonele verzi ale orașului (ecologice, agrement-recreative, complementare) constituie un domeniu în care rezolvările urbanistice privind suprafața și distribuția vegetației

În intravilan sunt determinante

Resurse antropice

Sunt generate de fenomenele antropice datorate acțiunii omului cu urmări asupra reliefului, vegetației și climatei. Aceste resurse includ toate categoriile de bunuri mobile și imobile care au fost

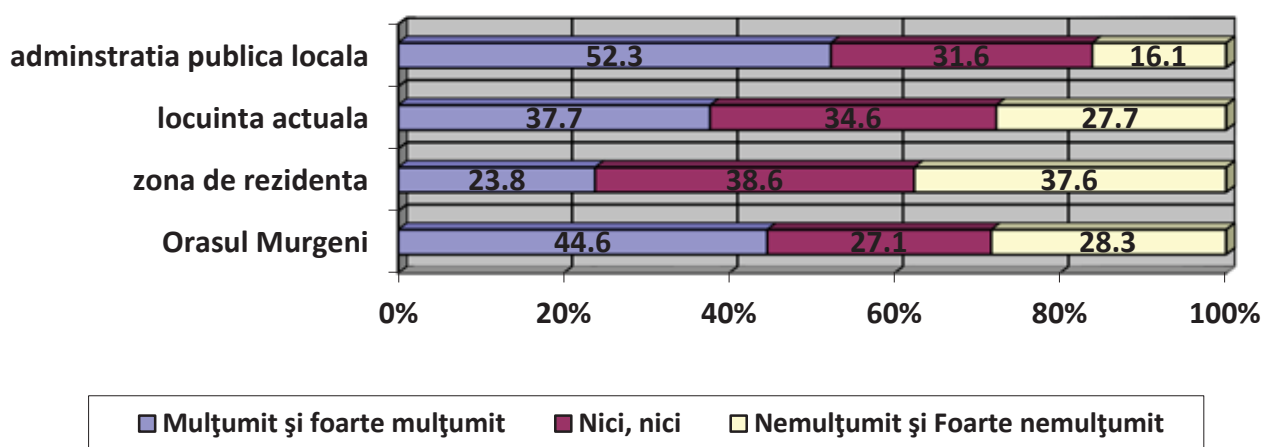
pentru confortul cetățenilor.

realizate de-a lungul evoluției istorice a societății umane.

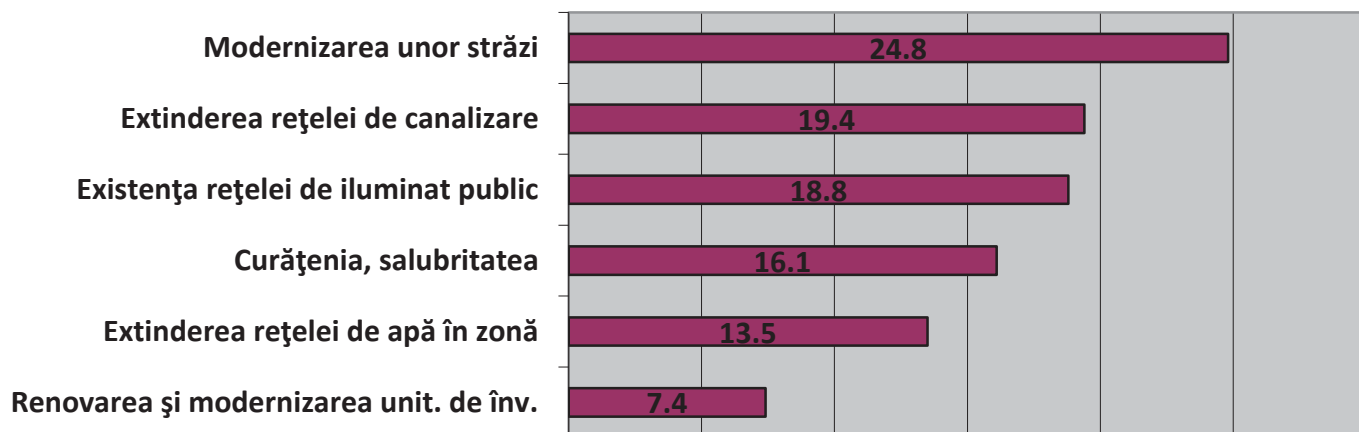
La nivelul orașului Murgeni, principalele resurse antropice sunt reprezentate de: casa de cultura a Orasului

Murgeni, clubul sportiv Murgeni, busturi a personalitatilor care au marcat existenta orasului dea lungul timpului, biserici, etc.

Gradul de mulțumire vis-a-vis de orașul Murgeni



Cele mai importante aspecte pozitive ale orasului Murgeni



Sursa: Sondaj de opinie cu privire la dezvoltarea socio-economică a orașului Murgeni

Majoritatea populației respondente, din cadrul Sondajului de opinie cu privire la dezvoltarea socio-economică a orașului Murgeni, s-a declarat mulțumită și foarte mulțumită cu privire la **orașul Murgeni** (44,6% locuitori intervievați declarându-se mulțumiți și foarte mulțumiți), **zona de rezidență** (23,8% locuitori intervievați declarându-se mulțumiți și foarte mulțumiți) și **locuința actuală** (37,7% locuitori intervievați declarându-se mulțumiți și foarte mulțumiți).

Totodată, orașul Murgeni se bucură de o serie de aspect pozitive, prin proiectele de dezvoltare implementate în curs de implementare ce privesc infrastructura rutieră și tehnico-edilitară, dar și resursele naturale de care acesta dispune. Locuitorii care au participat la studiu, au menționat ca **principale aspect positive** ale orașului Murgeni: modernizarea unor străzi din oraș, extinderea rețelei de canalizare în zona de rezidență a respondenților.

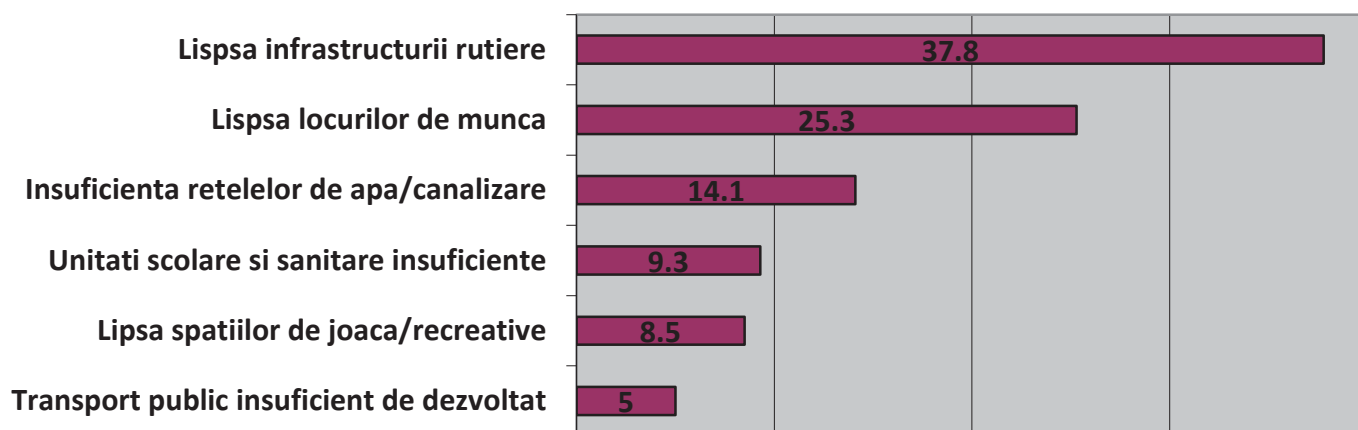
În opinia locuitorilor din orasul Murgeni, aceste aspect pozitive sunt urmate de: extinderea rețelei de iluminat public si curatenia, salubritatea..

În schimb, locuitorii din satele arondate consider ca aspect pozitive următoare: extinderea rețelei de alimentare cu apa si renovarea/modernizarea unităților de învățământ din zonă.

În plus, au fost menționate ca aspect pozitive ale orașului Murgeni:

- ✓ Implicarea administrației publice în rezolvarea problemelor orașului,
- ✓ inițiativele/implementarea proiectelor de dezvoltare a orașului,
- ✓ amenajarea zonelor de agrement.

Principalele probleme ale orasului Murgeni



Locuitorii orașului Murgeni, care au participat la studiu, consideră că **principalele probleme** cu care acesta se confruntă, sunt reprezentate de starea infrastructurii rutiere/lipsa amenajărilor specifice (ex. drumuri asfaltate, trotuare, stații transport comun, etc.) și lipsa locurilor de munca. Atât populația din suburbii cât și populația din Murgeni au clasat pe primele locuri aceste probleme. Acestea sunt urmate de:

- lipsa rețelei de canalizare din zonele de rezidență ale respondenților,
- insuficiența parcurilor de joacă și a locurilor de agrement,
- numărul scăzut de unități sanitare (cabinete medicale, lipsa unui/unei spital/policlinici, etc.),
- transportul public insuficient dezvoltat,
- starea financiară precară a populației
- lipsa rețelei de gaz,
- dezvoltarea și aspectul urbanistic al orașului,
- insuficiența numerică a grădinițelor și scolilor,
- lipsa iluminatului stradal din unele zone rezidențiale.

Așadar se observă că principalele probleme ale orașului Murgeni sunt (drumuri, apă, canalizare, gaz) în zonele rezidențiale.

Locuitorii orașului Murgeni au propus o serie de **acțiuni pentru remedierea problemelor** existente. 37,8% din persoanele care au lansat o propunere au menționat modernizarea infrastructurii rutiere și amenajarea spațiilor aferente (ex.: drumuri asfaltate, treceri pietoni, parcări, trotuare, etc.).

Locuitorii intervievați au menționat, după modernizarea infrastructurii rutiere, ca și acțiuni necesare pentru rezolvarea problemelor (în ordine descrescătoare a frecvenței de menționare):

- atragerea investitorilor pentru crearea de noi locuri de munca,
- extinderea rețelei de apă potabilă și canalizare,
- amenajarea zonelor de agrement (ex.: parcuri, teren de sport, etc.),
- amenajarea unui spital /unei policlinici,
- dezvoltarea serviciilor sociale (ex.: cantina săracilor, azil de bătrâni, etc.),
- extinderea rețelei de gaz.

10. CONSULTARILE PUBLICE

Procesul consultărilor publice

Activități de consultare publică întreprinse

În cadrul procesului de elaborare al Strategiei de dezvoltare, au fost derulate următoarele tipuri de activități de consultare publică:

- Consultare publică prin intermediul sondajelor de opinie;
- Consultarea publică prin intermediul chestionarelor nestructurate;
- Consultarea publică prin intermediul întâlnirilor publice;

În ceea ce privește activitățile concrete de consultare publică derulate menționăm:

Sondaj de opinie în rândul mediului de afaceri și a instituțiilor publice cu privire la problemele, necesitățile și prioritățile de dezvoltare ale orașului Murgeni. Rezultatele acestui sondaj au fost incluse în cadrul secțiunii de Audit al situației actuale, însoțesc și completează rezultatele cercetării documentare;

Chestionarea reprezentanților instituțiilor publice, ai societății civile și mediului de afaceri cu privire la prioritățile de dezvoltare ale orașului Murgeni. Rezultatele acestei consultări au stat la baza elaborării de către consultant a propunerilor de viziune, obiective strategice și direcții strategice de dezvoltare.

Consultări publice cu reprezentanții instituțiilor publice de la nivel local și județean, precum și cu reprezentanții societății civile în vederea prezentării și analizei rezultatelor Auditului situației actuale și stabilirea viziunii de dezvoltare În cadrul acestei întâlniri, la care au participat reprezentanți ai instituțiilor publice locale, au fost analizate principalele probleme ale comunității în vederea stabilirii priorităților de dezvoltare socio-economică a orașului Murgeni.

Obiectivele de dezvoltare și planul de acțiuni

Rezultatele acestei consultări au stat la baza configurării portofoliului de proiecte și selectarea proiectelor prioritare.

Întâlnire publică cu reprezentanții instituțiilor publice de la nivel local, județean, regional precum și cu reprezentanții societății civile, ai comunității (reprezentanți ai Consiliului Local) în vederea prezentării și analizei variantei draft a Strategiei de dezvoltare locală a orașului Murgeni.

În cadrul acestei întâlniri, la care au participat reprezentanți ai instituțiilor și segmentelor mai sus menționate, a fost prezentată și dezbătută varianta draft a Strategiei de dezvoltare locală a orașului Murgeni

Rezultatele consultărilor publice

Toate rezultatele consultărilor publice au fost integrate în textul prezentei Strategii. Procesul de consultare publică a avut o contribuție notabilă în stabilirea profilului strategic al orașului Murgeni, în formularea priorităților de dezvoltare precum și în identificarea de proiecte concrete în domeniul dezvoltării sociale și economice a orașului.

În planul atingerii obiectivelor generale ale proiectului, consultările publice au constituit un foarte bun exercițiu al administrației publice locale în domeniul planificării strategice, cât și un prilej de identificare a unor posibile viitoare parteneriate public-private.

CALITATEA FACTORILOR DE MEDIU

La nivel general, orașul Murgeni nu întâmpină probleme semnificative legate de mediul înconjurător.

Aer

Poluarea aerului din orașul Murgeni este cauzată, în primul rând, de traficul urban, localitatea putând fi încadrată în zonele urbane cu poluare medie. Sunt emise atât gaze anorganice (oxizi de azot, dioxid de sulf, oxid de carbon) cât și compuși organici volatili (benzen) sau pulberi PM10, PM2.5 cu conținut de metale.

Apă

Una dintre problemele de mediu din orașul Murgeni este cea legată de situația poluării cauzate de fosele septice nefuncționale sau a metodelor rustice de colectare și depozitare a deșeurilor. Această problemă este întâlnită în majoritatea zonelor fără rețea publică de canalizare. Efectele negative întâlnite sunt fie mirosul neplăcut fie revărsări ale foselor septice.

Totodată este semnalată problema inundațiilor cauzate de suprasolicitarea rețelei de deșeturi care deseori nu fac față.

Sol

Poluarea solului din orașul Murgeni are drept cauze existența de pulberi și gaze nocive în aer, depozitarea inadecvată de deșeuri și reziduuri menajere și industriale pe terenuri neamenajate corespunzător și deversarea apelor reziduale. De asemenea, poate apărea poluarea cu plumb specifică pentru zonele cu trafic auto intens.

Situația poluării fonice

Zgomotul persistent, peste limitele admisibile 50dB (A) pe timp de zi și 40 dB(A) pe timp de noapte la care este expusă populația din zonele urbane aglomerate, afectează starea de sănătate biologică și psihică. Sursele potențiale pot fi: transporturi terestre, șantiere de construcții civile și industriale, căi ferate,

activități de petrecere a timpului liber - discoteci, jocuri mecanice etc.

Biodiversitate

Pe teritoriul orașului Murgeni există păduri. În prezent, sunt semnalate mai multe fragmente din fostele suprafețe acoperite cu păduri.

Specii de fauna existente în pădurile din orașul Murgeni:

Lupul (CANIS LUPUS) - trăiește în pădurile vecine;

Vulpea (VULPES-VULPES) vulpea cu blana roșie, în păduri rar și în vizuinele de prin livezi, pajiști cu terenuri erodate;

Dihorul (MUSTELA PUTORIUS) traiește prin zone neumblate din curțile locuitorilor, este căutat pentru a i se valorifica blana;

Nevastuica (MUSTELA NIVALIS) trăiește ca și dihorul prin curțile oamenilor și este căutată pentru blana ei;

Viezurele (MELES MELES) - Bursucul- este căutat pentru blana lui deși nu este la fel de bună ca altele;

Dintre mamiferele ierbivore enumerăm:

Căprioara (CAPREOLUS CAPREOLUS), trăiește pe toată, este ocrotită și protejată asigurându-i-se hrana pentru iarna în pădure.

Mistrețul (SUS SCROFA) -porcul salbatic-traiește în cele mai mari deșeturi și în cele mai însingurate locuri ale pădurii.

O altă categorie o constituie mamiferele rozătoare din care amintim:

Iepurele (LEPUS EUROPAGUS) are o răspândire foarte mare, este căutat și vânat pentru carnea și blana lui;

Popândăul (CITELLUS CITELLUS) trăiește îndeosebi în pasuni și fanete evitând pădurea,

Șobolanul (MICROTIDE) trăiește în pivnițe, case părăsite și în mijlocul naturii;

Șoarecele (MUS MUSCULUS) trăiește în preajma omului și datorită daunelor pe care le provoacă este urmărit și vânat.

Dintre **mamiferele insectivore** amintim: **ariciul (ERINACEUS EUROPAEUS ROUMANUCUS)**, **cârțita (TALPA EUROPAEA)**, **liliacul (CHIROPTERA)**.

Nenumărate sunt speciile de **pasări**, permanente sau migratoare, care trăiesc, pe acest teritoriu: **cioara, cotofoana, graurul, turturica, uliul, vrabia, rândunica, porumbelul, privighetoarea, grangurul, mierla, gaița, barza.**

Cele mai întâlnite specii pe tot parcursul anului sunt: pescărușul argintiu (*Larus argentatus*), pescărușul răzător (*Larus ridibundis*), vrabia de casa (*Passer domesticus*), vrabia de câmp (*Passer montanus*), coțofana (*Pica pica*), guguștiucul (*Streptopelia decaocto*), stancuța (*Corvus monedula*), cioara neagră (*Corvus corone corone*), cioara grivă (*Corvus corone cornix*), cioara de semănătură (*Corvus frugilegus*), gaița (*Garrulus glandarius*), rândunica (*Hirundo rustica*). Alte specii de pasări observate în ecosistemele acvatice sunt: berzele, cocorii, găștele și ratele sălbatice și se cuvine să amintim ca raritate dropia (*Otis tarda*), corcodelul negru (*Podiceps cristatus*), corcodelul cu cap negru (*Podiceps nigricollis*), lebăda de vară (*Cygnus olor*), stare cenușiu (*Ardea cinerea*), stare roșu (*Ardea purpurea*), cormorant mare (*Phalacrocorax carbo*), cormorant mic (*Phalacrocorax pygmaeus*), egretă (*Egretta alba*), rata cu cap alb (*Oxyura leucocephala*), etc

Pe apele Elanului și Mihoanei urcă diferite soiuri de pești mici: crapul, carasul (*Carassius carassius*), somnul linul, salaul, bibanul, caracuda, obletul, etc

În urma cercetărilor științifice efectuate pe parcursul anilor 1996-1997, în zonele de confluență a râurilor mici cu râul Prut, au fost depistate 37 de specii și subspecii de pești, din 10 familii: Acipenseridae(1), Clupeidae(1), Esocidae(1), Cyprinidae(22), Siluridae(1), Percidae(5), Gobiidae(2), Gasterosteidae(1), Cobitidae(2), Centrarchidae(1). După modul de nutriție avem: 1 specie fitozoobentofaga (rosioara), 1 specie fitozooplanctonofaga (singer), 1 specie fitodetrifaga (scoabar), 5 specii zooplanctonofoge (fufa, oblet, borate, oscar, rizeafea de Dunăre), 18 specii zoobentofage (cega, babausca, porcușor de nisip, porcușor de ses, platica de Dunăre, cosac cu bot turtit, morunas, caras argintiu, crap, mreana, clean mic, zvarluga, moaca de bradis, ciobănaș, murgoi baltat, batca, ghibort, tipar), 4 specii sunt răpitori tipici (somn, salau, avat, stiuca), 7 specii sunt răpitori facultative (biban, sabita, văduvită, clean, pietrar, fusan, biban de soare).

Din speciile de pești captate în cursul inferior al râului Prut 10 specii (27%) prezintă interes economic (cega, stiuca, avat, platica, morunas, sânger, crap, somn, salau, mreana-cantitatea lor relativă ajunge la 21,6%), 9 specii (24,3%) au valoare economică scăzută (babusca(5,5%), clean, scoabar, cosac cu bot turtit(12%), caras argintiu(5%), sabita, rosioara, biban, rizeafea de Dunăre-ponderede 34,2%), 3 specii (8,1%) văduvită, pietrar și fusan sunt ocrotite de lege. Sunt depreciate economic 15 specii (tufa, batca, oblet-18%, boarta, porcușor de nisip, porcușor de ses-5%, clean mic, murgoi baltat, ghibort-4%, osar, moaca de bradis, zvarluga, ciobănaș, tipar, biban-ponderea cantitativă este de 43%).

Ihtiofauna râului Sărata spre deosebire de cea a râului Lapusna(tona de confluenta cu Prutul) posedă o diversitate specifică mai bogată, în zone de confluenta cu Prutul au fost depistate 18 specii, majoritatea aparținând Prutului (11 specii) și 7 specii (porcusor, caras argintiu, murgoi baltat, boarta, batca, biban, moaca de bradis) care formează probabil populații de sine stătătoare.

Măsuri de protecție

Dezvoltarea socio-economică a orașului Murgeni poate determina creșterea presiunilor asupra mediului înconjurător. Murgeniul a înregistrat o scădere constantă a populației începând cu anul 1990, fapt ce a determinat diminuarea influenței factorilor antropici asupra factorilor de mediu.

În privința dezvoltării durabile, *Strategia pentru Dezvoltare Durabilă a Uniunii Europene* își propune o serie de obiective generale, care pot fi preluate și în orașul Murgeni:

- Limitarea schimbărilor climatice și a costurilor și efectelor sale negative pentru societate și mediu;
- Asigurarea existenței **unui sistem de transport care satisface nevoile economice, sociale și de mediu** ale societății, minimizând impacturile sale nedorite asupra economiei, societății și mediului;
- Promovarea modelelor de **producție și consum durabile**;
- Îmbunătățirea managementului și **evitarea supra-exploatării resurselor naturale**, recunoscând valoarea serviciilor ecosistemelor;
- Promovarea unei bune sănătăți publice în mod echitabil și îmbunătățirea protecției împotriva amenințărilor asupra sănătății;
- Crearea unei societăți a incluziunii sociale prin luarea în considerare a solidarității între și în cadrul generațiilor, asigurarea securității și creșterea calității vieții cetățenilor ca o precondiție pentru păstrarea bunăstării individuale;
- Promovarea activă a dezvoltării durabile pe scară largă, asigurarea că politicile interne și externe ale UE sunt în acord cu

dezvoltarea durabilă și angajamentele internaționale ale acesteia.

Pornind de la aceste obiective generale putem desprinde măsuri concrete de protecție ce pot fi aplicate în Murgeni. Spre exemplu, pentru asigurarea unui sistem de transport care să satisfacă nevoile economice, sociale și de mediu ale societății se impune:

- Îmbunătățirea îmbrăcămînții și profilului stradal;
- Descongestionarea arterelor principale prin asigurări de acces și stradele;
- Crearea de noi parcaje;
- Lărgiri de drumuri, acolo unde este necesar și posibil.

În afara traficului urban, în orașul Murgeni se resimte și presiunea activităților economice, în speță a sectorului agricol.

Aplicarea principiilor agriculturii moderne reprezintă premisele asigurării unei dezvoltări durabile a acestui sector. O agricultură ecologică presupune:

- Respectarea rotației culturilor în cadrul organizării asolamentelor;
- Păstrarea echilibrului ecologic;
- Păstrarea și utilizarea eficientă a potențialului genetic;
- Întreținerea fertilității solului cu îngrășăminte naturale;
- Folosirea îngrășămintelor în mod rațional;
- Îmbunătățirea calitativă a pământului;
- Cultivarea de soiuri rezistente la atacul bolilor și dăunătorilor.

În ceea ce privește sectorul construcțiilor, acesta are un impact asupra mediului prin activitățile de producere a materialelor de construcții, transport și punere în aplicare a construcției, exploatare și mentenanță, demolare și reciclare, etc.

Dezvoltarea continuă a orașului Murgeni impune și extinderea și modernizarea infrastructurii tehnico-edilitare, în special a rețelei de canalizare. În această manieră se va stopa poluarea solului și pânzei freactice cu ape uzate, îmbunătățindu-se totodată calitatea vieții populației.

În vederea reducerii impactului depozitării necorespunzătoare a deșeurilor asupra mediului înconjurător, pot fi implementate mai multe măsuri precum:

- reducerea la minim a cantităților de deșeuri rezultate din activitățile existente;
- colectarea separată, sortarea și procesarea, reciclarea finală a deșeurilor de ambalaje;
- valorificarea în totalitate, prin găsirea unor soluții tehnice și economice, a subprodusele rezultate din procese tehnologice;
- colectarea separată a deșeurilor periculoase de cele nepericuloase în procesele de producție;
- predarea deșeurilor industriale reciclabile pe bază de contracte și certificate de calitate care să ateste lipsa oricăror substanțe periculoase;
- depozitarea temporară a deșeurilor industriale valorificabile, precum și a celor ce necesită neutralizarea cu respectarea normelor legale.

Nu în ultimul rând, pentru a elimina impactul negativ pe care îl au activitățile de agrement din cadrul spațiilor verzi din orașul Murgeni, pot fi puse în aplicare măsuri precum: amenajarea unor locuri

speciale de agrement, dotarea cu pubele de gunoi, informarea cu privire la impactul asupra mediului, etc.

În contextul prognozei creșterii populației, orașul Murgeni trebuie să utilizeze sustenabil terenurile existente, astfel încât extinderea suprafețelor construite să nu reprezinte o amenințare la adresa mediului înconjurător. Astfel, trebuie abordată dezvoltarea spațială a orașului Murgeni și distribuția în profil teritorial a populației și agenților economici. În aceasta perspectivă, politica de amenajare a orașului Murgeni trebuie să acorde o atenție deosebită promovării sistemelor de transport și de energie care să favorizeze mai mult mediul ambiental, practicilor agricole mai puțin distrugătoare, regenerării zonelor urbane degradate, regenerării mediului din zonele afectate de activități economice poluante, ca și controlului sub-urbanizării.

Accentul pus pe protecția mediului înconjurător pornește de la faptul că resursele naturale contribuie nu numai la echilibrul ecosistemelor, ci și la creșterea atractivității socio-economice și la îmbunătățirea calității vieții populației din orașul Murgeni.

Disparități în ceea ce privește echiparea tehnico-edilitară

Din punct de vedere al echipării tehnico edilitare la nivelul orașului Murgeni sunt semnalate o serie de disparități. Aceste diferențe capătă alte proporții în percepțiile locuitorilor, motiv pentru care însăși satisfacția locuitorilor vis-a-vis de orașul Murgeni diferă în cele două zone analizate. Astfel, o pondere foarte mare din populația care are rezidența în Murgeni oraș – este mulțumită de situația localității (56,3%). Pe de altă parte, circa jumătate din locuitorii satele componente sunt mai puțin mulțumiți de orașul Murgeni.

În ceea ce privește situația străzilor de la nivel local, locuitorii orasul Murgeni sunt ușor mai satisfăcuți de situația străzilor din zona de rezidență, pe o scară de la 1 la 10 – 1 reprezentând foarte nemulțumit și 10 reprezentând foarte mulțumit – media evaluărilor acestora fiind de 5,1. În satele din Murgeni media obținută este de 3,9.

Gradul mai ridicat de satisfacție al locuitorilor din oras vis-a-vis de străzile din zona de rezidență poate fi pus pe seama ezistența covorului asfalti si a trotuarelor

Situația aleilor și trotuarelor în cele două zone ale orașului Murgeni este deosebita. Astfel, locuitorii din orasul Murgeni au evaluat starea aleilor și

trotuarelor pe o scară de la 1 (foarte nemulțumit) la 10 (foarte mulțumit) cu 5,9. De cealaltă parte, in satele componente, media obținută este de 2,1, ceea ce înseamnă că cetățenii care au rezidența în această parte a orașului sunt mai nemulțumiți.

Situația parcarilor din oraș este evaluată în mod diferit de locuitorii celor două zone ale Murgeniului. Astfel, populația din orasul Murgeni este mult mai nemulțumită de situația parcarilor din zona de rezidență. Pe o scară de la 1 (foarte nemulțumit) la 10 (foarte mulțumit) aceștia au un scor mediu de 2,7. Pe de altă parte, în satele din Murgeni – deși populația își menține starea de nemulțumire – intensitatea acesteia este ceva mult mai slabă. Astfel, scorul mediu obținut de locuitorii din satele orașului Murgeni este de 4,2.

În ceea ce privește rețelele de apă-canalizare, există o situație mai puțin favorabilă în satele componente. Astfel, calitatea apei potabile mulțumește doar 23,6% din locuitorii acestora.

Trebuie să avem, însă, în vedere faptul că o bună parte din gospodăriile din sate dispun de canalizare prin fose septice sau alte mijloace specifice mediului rural, ceea ce creează adesea probleme (deversări, miros neplăcut).

Disparități în ceea ce privește dezvoltarea economică

Orașul Murgeni integrează în componența lui teritorială două zone distincte ca localizare geografică, dar unitare din punct de vedere al concepției administrative: Murgeni și satele componente. Profilul acestora este, însă, diferit nu doar din punct de vedere tehnico-edilitar, ci și economic. Deși ca și distribuție teritorială, dezvoltarea economică a orașului Murgeni este una echilibrată, sunt semnalate o serie de diferențe semnificative între cele două zone.

Analiza spațială a distribuției firmelor din orașul Murgeni (conform bazei de date de la Ministerul Finanțelor Publice) arată că majoritatea companiile active din

punct de vedere juridic activează în oras al orașului și un numer foarte mic din companii în satele componente. Având în vedere faptul că ecartul dintre cele două nu este atât de semnificativ, putem afirma că Murgeniul are o distribuție economică echilibrată.

În profil teritorial putem vorbi de zone de concentrare economică, acestea fiind dezvoltate, în speță, pe marginea principalelor artere rutiere.

Din punct de vedere economic, orașul Murgeni s-a dezvoltat în ultimii 10 ani, majoritatea companiilor active din punct de vedere juridic având maxim 9 ani de funcționare. Această situație este valabilă per ansamblu la nivel local, deși

putem spune că întreprinderile active din satele componente sunt mai recente decât cele din zona orasului.

În ceea ce privește sectorul turistic, conform Listei structurilor de primire turistice cu funcțiuni de cazare clasificate de Ministerul Dezvoltării Regionale și Turismului, în Murgeni unitățile de cazare nu sunt prezente.

Tocmai din acest motiv nu se pune problema de reducere a disparităților ci de

implementare a unor măsuri specifice de susținere a mediului de afaceri pentru fiecare zonă în parte.

Din punct de vedere economic, este limpede că în satele componente nu există un pol economic clar delimitat, ci există zone de concentrări economice, situate de regulă în lungul drumurilor publice importante.

Disparități în ceea ce privește dezvoltarea socială

Cele două zone componente ale orașului prezintă anumite particularități nu doar din punct de vedere economic, ci și din punct de vedere social. Componenta socială a dezvoltării durabile poate fi măsurată prin intermediul mai multor indicatori care se referă la domenii precum:

- Sănătate;
- Educație;
- Salubritate;
- Cultură;
- Condiții de locuire.

De altfel, locuitorii orasului sunt mai mulțumiți și de rezistența clădirilor, termoizolarea clădirilor și starea subsolului blocului/casei decât populația din satele componente.

Locuitorii orasului Murgeni sunt ceva mai mulțumiți decât cei din satele componente de situația curățeniei din zona de rezidență.

La nivel local există disparități semnificative și în ceea ce privește posibilitățile de petrecere a timpului liber, situația din satele componente fiind evaluată de mare parte din locuitori drept nesatisfăcătoare. Astfel, circa o treime din persoanele care domiciliază în oras sunt satisfăcute de varietatea posibilităților de petrecere a timpului liber, în timp ce la nivelul satelor componente ponderea acestora se reduce semnificativ.

O situație mai proastă este întâlnită în satele componente și în ceea ce privește spațiile verzi și parcurile din zona de rezidență. În timp ce jumătate din

locuitorii orasului sunt mulțumiți de aceste aspecte, doar o treime din locuitorii satelor componente au o opinie favorabilă. Aceeași situație este întâlnită și vis-a-vis de locurile de joacă pentru copii, existând o percepție nefavorabilă în rândul populației cu rezidența în satele componente.

În ceea ce privește piețele agro-alimentare în orașul Murgeni există, în prezent, trei unități care pot deservi populația, dar care nu au încă o finalitate și asteapta soluții de finanțare pentru a putea fi terminate și date în folosință

Percepția locuitorilor vis-a-vis de piețele agro-alimentare din zona de rezidență este în concordanță cu situația din teritoriu. Astfel, în satele componente doar un sfert din cetățeni sunt mulțumiți de piețele agroalimentare din oras, în timp ce în oras aproape jumătate din aceștia din locuitori au emis o opinie favorabilă.

În ciuda distribuției spațiale echilibrate a unităților de învățământ, calitatea actului didactic produce opinii diferite în cele două zone ale orașului Murgeni. Astfel, 40% din locuitorii satelor componente și 60% din locuitorii orasului sunt mulțumiți de calitatea actului didactic din unitățile educaționale din oraș.

Pe de altă parte, distribuția în teritoriu a medicilor de familie nu este una echilibrată. Nu avem de a face cu aceeași situație în ceea ce privește farmaciile din teritoriu, dispersia acestora în teritoriu fiind una total neuniformă și rarefiată în concordanță cu necesitățile populației.

În ceea ce privește poluarea sunt înregistrate situații identice în cele două zone în special în ceea ce privește poluarea aerului și poluarea sonoră. Astfel, persoanele care domiciliază pe raza UAT Murgeni nu se simt deranjate nici de poluare fonica.

Demografie și forța de muncă

Indicator agregat	Indicatori primari
Rata de creștere/descreștere demografică	Populația stabilă
Densitatea demografică	Populația stabilă Suprafața teritoriului
Rata de masculinitate	Populația stabilă pe sexe
Rata sporului natural	Numărul de decese și născuți vii
Rata de îmbătrânire demografică	Populația stabilă pe grupe de vârstă
Rata de înlocuire a forței de muncă	Populația stabilă pe grupe de vârstă
Raportul de dependență demografică	Populația stabilă pe grupe de vârstă
Vârsta medie	Populația stabilă pe grupe de vârstă
Rata de nupțialitate și de divorțialitate	Numărul căsătoriilor și divorțurilor
Rata sporului migratoriu	Stabiliri de domiciliu Plecări cu domiciliu
Forța de muncă	Numărul de salariați
Ponderele forței de muncă pe domenii principale de activitate (%)	Forța de muncă pe principalele domenii de activitate
Populația șomeră	Numărul șomerilor

Terenuri și locuințe

Indicator agregat	Indicatori primari
Ponderea fondului funciar pe categorii de teren	Fondul funciar pe categorii de teren
Rata de creștere/descreștere a fondului locativ	Fondul locativ
Rata de creștere/descreștere a suprafeței locuibile pe cap locuitor	Suprafața locuibilă Efectivul populației
Mărimea locuinței din punctul de vedere al suprafeței	Numărul de locuințe Suprafața locuibilă

Infrastructură și echiparea teritoriului

Indicator agregat	Indicatori primari
Străzi orășenești	Lungimea străzilor orășenești
Străzi orășenești modernizate	Lungimea străzilor orășenești Lungimea străzilor orășenești modernizate
Drumuri modernizate (%)	Lungimea drumurilor publice total Lungimea drumurilor publice modernizate
Rata de creștere/descreștere a drumurilor publice modernizate	Lungimea drumurilor publice modernizate
Densitatea drumurilor publice	Lungimea drumurilor publice total Suprafața teritoriului
Drumuri asfaltate (%)	Lungimea drumurilor publice total Lungimea drumurilor publice asfaltate
Drumuri pietruite (%)	Lungimea drumurilor publice total Lungimea drumurilor publice pietruite
Drumuri de pământ (%)	Lungimea drumurilor publice total

Indicator agregat	Indicatori primari
	Lungimea drumurilor publice de pământ
Gradul de conectare la sistemul public de canalizare	Numărul locuințelor racordate la sistemul de canalizare
Gradul de epurare a apelor uzate	Cantitatea apelor uzate evacuate Cantitatea apelor uzate epurate
Rata de creștere/descreștere a rețelei de canalizare	Lungimea rețelei de canalizare
Gradul de conectare la rețeaua de distribuție a apei potabile	Numărul locuințelor racordate la rețeaua de distribuție a apei potabile
Gradul de vechime al rețelei de alimentare cu apă potabilă	Lungimea rețelei de alimentare cu apă potabilă pe categorii vechime
Rata de creștere/descreștere a rețelei de alimentare cu apă potabilă	Lungimea rețelei de alimentare cu apă potabilă
Gradul de conectare la rețeaua de distribuție a gazului natural	Numărul locuințelor conectate la rețeaua de distribuție a gazului natural
Rata de creștere/descreștere a rețelei de distribuție a gazului natural	Lungimea rețelei de distribuție a gazului natural
Rata de penetrare a rețelei de telefonie	Numărul de abonamente telefonice Populația stabilă
Rata de penetrare a serviciilor de televiziune	Numărul de abonamente de televiziune Populația stabilă

Servicii publice

Indicator agregat	Indicatori primari
Suprafața spațiilor verzi pe cap de locuitor	Suprafața spațiilor verzi Efectivul populației
Structura unităților sanitare	Numărul unităților sanitare pe categorii
Personal medico-sanitar la 10.000 locuitori	Personalul medico-sanitar (total și pe categorii) Efectivul populației
Ritmul de creștere/descreștere al numărului de persoane asistate	Numărul copiilor cu dizabilități asistați Numărul adulților cu dizabilități asistați Numărul de vârstnici asistați
Rata de creștere/descreștere al numărului de biblioteci, volume existente și eliberare	Numărul de biblioteci Numărul de volume existente și eliberare
Ritmul de creștere/descreștere al populației școlare	Efectivul populației școlare
Structura populației școlare în funcție de standardul internațional de clasificare al educației	Efectivul populației școlare pe categorii conform standardului internațional de clasificare al educației
Ritmul de creștere/descreștere al cadrelor didactice	Numărul cadrelor didactice
Numărul de cadre didactice la populația școlară	Numărul cadrelor didactice Efectivul populației școlare
Raportul dintre populația școlară și săli de clasă și cabinete școlare, laboratoare școlare și PC-uri	Efectivul populației școlare Numărul sălilor de clasă și cabinete școlare Numărul laboratoarelor școlare Numărul PC-urilor
Raportul dintre populația școlară și numărul sălilor de gimnastică și terenurile de sport	Efectivul populației școlare Numărul sălilor de gimnastică Numărul terenurile de sport
Rata de infracționalitate	Numărul infracțiunilor Efectivul populației

Dezvoltare economică

Indicator agregat	Indicatori primari
Densitatea întreprinderilor	Numărul total al întreprinderilor Populație stabilă
Ritmul de creștere/descreștere al întreprinderilor	Numărul întreprinderilor
Structura întreprinderilor în funcție de mărime (numărul de angajați)	Numărul întreprinderilor în funcție de numărul de angajați
Structura întreprinderilor în funcție de domeniul de activitate	Numărul întreprinderilor în funcție de domeniul de activitate
Ritmul de creștere/descreștere al cifrei de afaceri totale	Cifra de afaceri pe domenii de activitate
Structura cifrei de afaceri pe domenii de activitate	Cifra de afaceri pe domenii de activitate
Structura angajaților pe domenii de activitate	Numărul de angajați pe domenii de activitate
Productivitatea muncii totală și pe domenii de activitate	Cifra de afaceri totală și pe domenii Numărul mediu de salariați total și pe domenii

Mediu

Indicator agregat	Indicatori primari
Structura apelor de suprafață pe clase de calitate	Lungimea apelor de suprafață de categorii de mărime
Poluarea aerului	Emisiile de dioxid de sulf Emisiilor de oxizi de azot Emisiile de oxizilor de amoniac Emisii anuale de compuși volatili nemetalici Emisii de metale grele (mercur, cadmiu)
Structura solurilor în funcție de factorii de degradare	Suprafața solurilor afectate de factori de degradare
Ritmul de creștere/ descreștere al fondului forestier	Fondul forestier
Ritmul de creștere/ descreștere al masei lemnoase puse în circulație	Masa lemnoasă pusă în circulație
Structura pădurilor pe forme de relief	Suprafața pădurilor pe forme de proprietate
Ritmul de creștere/ descreștere al cantității de deșeuri menajere generate	Cantitatea de deșeuri menajere generate
Structura compoziției deșeurilor menajere	Cantitatea de deșeuri menajere pe categorii

1. CADRUL GENERAL

Puncte tari	Puncte slabe
<ul style="list-style-type: none">• Accesibilitatea facilă a orașului din punct de vedere rutier, feroviar;• Existența unor suprafețe întinse de terenuri agricole pe teritoriul orașului;• Demararea unor proiecte de dezvoltare a infrastructurii rutiere și tehnico-edilitare;• Existența unui serviciu de transport local care face legătura cu orasul Barlad si restul judetului ;• Implicarea autorităților în rezolvarea problemelor de echipare edilitară;	<p>Existența unor resurse naturale limitate;</p> <ul style="list-style-type: none">• Existența rețelelor de utilități doar în anumite zone ale orașului;• Lipsa unor amenajări de petrecerea a timpului liber din zonele rezidențiale;• Transportul în comun al orașului insuficient dezvoltat;• Prezența câinilor vagabonzi;
Oportunități	Amenințări
<ul style="list-style-type: none">• Continuarea și finalizarea proiectelor aflate în curs de implementare pentru dezvoltarea infrastructurii rutiere și tehnico-edilitare;• Inițierea unor proiecte de dezvoltare urbana• Posibilitatea finanțării proiectelor de infrastructură urbană din fonduri nerambursabile europene prin Programul Operațional Regional;	<ul style="list-style-type: none">• Dezvoltarea amenajărilor urbane într-un ritm mult sub cel al dezvoltării altor zone din tara;• Dezvoltarea imobiliară haotică poate avea un impact puternic asupra unei dezvoltări urbane armonioase;• Încetinirea/neimplementarea proiectelor de dezvoltare a orașului;

2. DEMOGRAFIE ȘI FORȚA DE MUNCĂ

Puncte tari	Puncte slabe
<ul style="list-style-type: none">• Revenirea populației cu vârsta cuprinsă între 0-4 ani;• Valorile pozitive ale soldului migrator crescătoare în perioada 2004-2008;• Evoluția crescătoare a numărului mediu de salariați din orașul Murgeni;• Dezvoltarea economică a orașului a condus la diversificarea ofertei de muncă;• Rata șomajului de la nivelul județului se afla în scădere;• Înregistrarea unor venituri salariale mai ridicate în ultima perioadă;	<ul style="list-style-type: none">• Prezența fenomenului de îmbătrânire demografică;• Creșterea ratei șomajului pe fondul dezvoltării crizei economice naționale;• Insuficiența numerică a unităților de învățământ (în special grădinițe);
Oportunități	Amenințări
<ul style="list-style-type: none">• Apropierea de municipiul Barlad crește oportunitățile oferite pe piața muncii pentru locuitorii orașului;• Proiectele de dezvoltare a infrastructurii pentru creșterea accesibilității zonei;• Posibilitatea finanțării proiectelor de infrastructură din fonduri nerambursabile;	<ul style="list-style-type: none">• Criza economică și financiară de la nivel național ce are impact asupra dezvoltării economice și a pieței locurilor de muncă;• Posibilitatea creării unui deficit de forță de muncă de aproximativ 24%, peste 15 ani, la nivelul orașului;

3. TERENURI ȘI LOCUINȚE

Puncte tari	Puncte slabe
<ul style="list-style-type: none">• Dezvoltarea unui număr în creștere de proiecte imobiliare în orașul Murgeni;• Îmbunătățirea condițiilor de locuire, prin dezvoltarea noilor proiecte;• Extinderea serviciilor bancare, centrelor comerciale, serviciilor de educație și sănătate în zona Murgeni;• Existența unui serviciu de transport local care face legătura cu restul județului;• Implicarea autorităților în rezolvarea problemelor de echipare edilitară;	<ul style="list-style-type: none">• Existența rețelelor de utilități doar în anumite zone ale orașului;• Lipsa unor amenajări de petrecere a timpului liber din noile zone rezidențiale;• Transportul în comun al orașului nedezvoltat;• Impactul crizei economice, de la finalul anului 2008, asupra sectorului de construcții;• Dezvoltarea lentă a infrastructurii rutiere și tehnico-edilitare în zonele rezidențiale noi;• Diferența de dezvoltare între oras și satele componente;
Oportunități	Amenințări
<ul style="list-style-type: none">• Necesitatea regionalizării;• Posibilitatea finanțării proiectelor de infrastructură urbană din fonduri nerambursabile;• Dezvoltarea domeniului agricol.	<ul style="list-style-type: none">• Dezvoltarea amenajărilor urbane într-un ritm mult sub cel al dezvoltării și expansiunii altor zone din județ;• Dezvoltarea imobiliară haotică;• Încetinirea/neimplementarea proiectelor de dezvoltare a orașului;• Criza economică poate genera stoparea unor proiecte vitale

4. INFRASTRUCTURA ȘI ECHIPAREA TERITORIULUI

Puncte tari	Puncte slabe
<ul style="list-style-type: none">• Densitatea mare a drumurilor publice;• Trendul ascendent înregistrat în ultimii ani a lungimii străzilor orășenești modernizate sau în curs de modernizare;• Existența unui serviciu de transport local care face legătura cu restul județului;• Implicarea autorităților în rezolvarea problemelor de echipare edilitară;• Acces facil la infrastructura feroviară;	<ul style="list-style-type: none">• Peste jumătate dintre străzile orășenești sunt de pământ;• Starea necorespunzătoare a trotuarelor în anumite zone ale orașului;• Lipsa unui sistem de alimentare cu apă la nivelul întregului oraș;• Rețeaua de canalizare acoperă o zonă restrânsă;• Existența gospodăriilor care dispun de canalizare prin fose septice necorespunzătoare;• Lipsa unei stații de epurare;• Lipsa unei stații de tratare a apei potabile;• Cantitatea medie de apă distribuită consumatorilor este sub media județului;• Canalizarea pluvială subdimensionată, fapt ce determină inundarea gospodăriilor din anumite zone ale orașului Murgeni în timpul ploilor torențiale;• Întreruperile repetate ale furnizării curentului electric;
Oportunități	Amenințări
<ul style="list-style-type: none">• Posibilitatea finanțării proiectelor de infrastructură urbană din fonduri nerambursabile europene prin Programul Operațional Regional;	<ul style="list-style-type: none">• Dezvoltarea imobiliară haotică poate genera probleme în realizarea unor căi de acces modernizate;• Adâncirea actualei crize economice poate genera reducerea surselor proprii de venituri și implicit reducerea sumelor alocate investițiilor în infrastructură;

5. Servicii publice	
Puncte tari	Puncte slabe
<p>Asistență socială</p> <ul style="list-style-type: none"> • Experiență a angajaților în domeniul asistenței sociale. 	<p>Asistență socială</p> <ul style="list-style-type: none"> • Servicii comunitare insuficient dezvoltate pentru persoanele vârstnice/cu handicap, pentru victime ale violenței domestice etc.; • Număr relativ mic de asociații și fundații care activează în domeniul social ;
<p>Servicii publice</p> <ul style="list-style-type: none"> • Externalizarea serviciilor publice locale de alimentare cu apă potabilă și canalizare, alimentare cu gaze naturale, managementul deșeurilor, salubritate; • Modernizarea pieței; 	<p>Servicii publice</p> <ul style="list-style-type: none"> • Probleme în asigurarea calității serviciilor de alimentare cu apă și canalizare; • Pregătirea și specializare insuficientă a resurselor umane din instituțiile publice; • Efectivul redus de cadre de poliție în raport cu necesitățile populației; • Creșterea ratei infracționalității la nivel local; • Infrastructura serviciilor publice este insuficientă și slab dotată; • Suprafața spații verzi/locuitor este mult sub media județeană și națională; • Gradul scăzut de acoperire a populației cu servicii de salubritate; • Lipsa locurilor de agrement amenajate corespunzător; • Numărul ridicat al câinilor vagabonzi;
<p>Învățământ și cultură</p> <ul style="list-style-type: none"> • Existența unei rețele subdezvoltate de unități de învățământ; • Organizarea de evenimente culturale artistice periodice, precum Zilele Orașului Murgeni; • Funcționarea Casei de Cultură Murgeni care are un rol important în organizarea acțiunilor cultural-artistice, educative, de informare și de divertisment; 	<p>Învățământ și cultură</p> <ul style="list-style-type: none"> • Personal didactic insuficient, în timp ce populația școlară a crescut, numărul cadrelor didactice a urmat un trend descendent; • În orașul Murgeni nu funcționează nicio bibliotecă publică; • Unitățile de învățământ sunt dotate necorespunzător; • Numărul insuficient de săli de gimnastică, ateliere și laboratoare școlare; • Lipsa unor ateliere școlare.

Oportunitati	Amenintari
<p>Asistență socială</p> <ul style="list-style-type: none"> • Dezvoltarea unor proiecte în parteneriat cu organizațiile non-guvernamentale; • Accesarea fondurilor europene și a programelor naționale în domeniul asistenței sociale; • Existența cadrului legislativ ce creează facilități pentru mediul economic ce angajează persoane din grupurile vulnerabile în vederea integrării acestora în societate; • Înființarea unui Centru After School pentru copiii ai căror părinți sunt plecați la muncă în străinătate; • Înființarea unui Incubator de Întreprinderi Sociale, unde grupurile vulnerabile pot desfășura activități generatoare de venituri; • Posibilitatea dezvoltării de parteneriate între APL și sectorul non-guvernamental; 	<p>Asistență socială</p> <ul style="list-style-type: none"> • Tendința de îmbătrânire a populației; • Lipsa ofertelor de muncă pentru grupurile vulnerabile; • Procesul greoi de obținere a fondurilor europene; • Populația asistată socială preferă să fie susținută social în defavoarea implicării active din punct de vedere economic; • Creșterea ratei șomajului pe fondul crizei economice poate avea ca efect majorarea ponderii persoanelor ce necesită asistență socială; • Plecarea din sistemul asistenței sociale a personalului specializat.
<p>Servicii publice</p> <ul style="list-style-type: none"> • Dezvoltarea de proiecte în parteneriat cu societatea civilă pentru sprijinirea și îmbunătățirea serviciilor publice; • Informatizarea furnizării serviciilor publice; • Accesarea fondurilor nerambursabile destinate îmbunătățirii serviciilor publice; • Specializarea resurselor umane cuprinse în instituțiile furnizoare de servicii publice; 	<p>Servicii publice</p> <ul style="list-style-type: none"> • Capacitate scăzută de adaptare la normele impuse de Uniunea Europeană cu privire la principalele servicii publice, în special din punctul de vedere al managementului de mediu; • Accentuarea problemelor economice și scăderea nivelului de trai; • Deprecierea calității vieții populației poate duce la creșterea ratei infraționalității;
<p>Învățământ și cultură</p> <ul style="list-style-type: none"> • Dezvoltarea activităților educative care să stimuleze înclinația spre cultură a populației tinere; • Mijloacele tehnice actuale pot fi folosite pentru îmbunătățirea procesului didactic și auto-didactic, prin ameliorarea modului de prezentare, reducerea timpului de transmitere/asimilare a informațiilor, îmbunătățirea comunicării dintre profesor/instituție și elev, sporirea numărului de surse de informare și documentare; • Dezvoltarea activităților educative care să stimuleze înclinația spre cultură a populației tinere; 	<p>Învățământ și cultură</p> <ul style="list-style-type: none"> • Dezinteresul pentru educație și scăderea calitativă a învățământului românesc; • Subfinanțarea sistemului de învățământ românesc; • Lipsa condițiilor atractive pentru cadrele didactice tinere (salarizare, condițiile din școli, locuințe); • Politica de salarizare existentă în domeniul educațional care poate avea influențe negative asupra calității actului educațional; • Creșterea ratei abandonului școlar, ca urmare a instabilității financiare și materiale a mediului familial; • Frecvențele schimbări legislative

<ul style="list-style-type: none"> • Existența fondurilor europene direcționate spre perfecționarea actului didactic; • Existența fondurilor europene disponibile pentru reabilitarea clădirilor instituțiilor de învățământ și dotarea corespunzătoare a acestora; • Programele școlare internaționale care permit școlilor locale să stabilească parteneriate cu instituții de învățământ din străinătate; 	<p>privind sistemul românesc de învățământ;</p> <ul style="list-style-type: none"> • Scăderea gradului de atractivitate al sistemului de învățământ pentru profesorii tineri; • Lipsa de interes a cetățenilor față de cultură; • Insuficiența fondurilor alocate pentru instituțiile culturale și investițiile în acest domeniu;
<p>Sănătate</p> <ul style="list-style-type: none"> • Accesarea de fonduri europene destinate reabilitării, modernizării sau echipării infrastructurii serviciilor de sănătate; • Dezvoltarea mediului privat medico-sanitar (dezvoltarea cabinetelor medicale de specialitate 	<p>Sănătate</p> <ul style="list-style-type: none"> • Subfinanțarea sistemului medical • Scăderea calității serviciilor medicale • Scăderea gradului de atractivitate a sistemului public de sănătate pentru tinerii medici; • Amploarea fenomenului migratoriu în rândul personalului medico-sanitar spre statele Uniunii Europene (în special Franța și Germania); • Politica de salarizare în domeniul sănătății slab motivantă

6. DEZVOLTAREA ECONOMICĂ

Puncte tari	Puncte slabe
<ul style="list-style-type: none">• Creșterea numărului de persoane juridice active economic la nivelul orașului Murgeni;• Spiritul antreprenorial dezvoltat la nivelul orașului Murgeni;• Concentrarea activității economice în proximitatea capitalei;• Creșterea valorică a cifrei de afaceri a persoanelor juridice active economice;• Implicarea autorităților publice în sprijinirea activităților economice;• Infrastructura rutieră avantajoasă pentru transportul de mărfuri;• Accesibilitatea facilă a orașului din punct de vedere rutier, feroviar;	<ul style="list-style-type: none">• Impactul crizei economice, asupra mediului de afaceri;• Existența rețelelor de utilități doar în anumite zone ale orașului;
Oportunități	Amenințări
<ul style="list-style-type: none">• Extinderea activității economice în afara municipiilor din județ;	<ul style="list-style-type: none">• Impactul crizei economice asupra mediului de afaceri din România;• Modificări ale legislației privitoare la activitatea agenților economici neavantajoase pentru impulsivitatea activității economice;• Încetinirea/neimplementarea proiectelor de dezvoltare a orașului;

7. MEDIU

Puncte tari	Puncte slabe
<ul style="list-style-type: none">• Desfășurarea unor acțiuni de informare a populației privind importanța colectării selective a deșeurilor în cadrul unor sesiuni organizate;• Realizarea unor acțiuni pentru protecția mediului, precum acțiuni de ecologizare a terenurilor din cadrul orașului;• Existența Serviciului Voluntar pentru Situații de Urgență, dotat cu mai multe autospeciale de intervenție;• Desfășurarea unor acțiuni de colectare a deșeurilor de echipamente electrice și electronice la nivel local;	<ul style="list-style-type: none">• Nivelul destul de ridicat de poluare a aerului din cauza traficului rutier;• Existența zonelor neacoperite de rețeaua de canalizare locală, în cadrul cărora fosele septice poluează pânza freatică prin scurgeri;• Mirosul neplăcut cauzat de revărsările foselor septice;• Lipsa unei stații de epurare a apelor uzate;• Depozitarea necorespunzătoare a deșeurilor în vecinătatea satelor componente;• Posibilitatea declarării orașului Murgeni localitate vulnerabilă la poluarea cu nitrați din activități agricole;• Depozitarea necontrolată a deșeurilor în pădurile și pe pasunile din localitate;
Oportunități	Amenințări
<ul style="list-style-type: none">• Existența fondurilor europene direcționate către proiecte în domeniul salubrității, canalizării, apelor uzate și protecției mediului, în general;• Existența unor finanțări guvernamentale pentru proiecte de mediu (lucrări de regularizare a scurgerilor pe versanți, îndiguiuri, apărări și consolidări de maluri și albie, lucrări de dirijare a apei, corectări de torenți, asanări, combaterea eroziunii solului, decolmatări, captare izvoare, împăduriri, intervenții în situații de risc, etc.);• Existența unor programe de finanțare în domeniul energiei regenerabile;• Existența programelor de finanțare susținute de Fondul pentru Mediu, precum: programul Rabla, programul de îmbunătățire a calității mediului prin împădurirea terenurilor agricole degradate, programul național de îmbunătățire a calității mediului prin realizarea de spații verzi în localități, etc.;	<ul style="list-style-type: none">• Schimbările climatice care favorizează creșterea frecvenței ploilor torențiale care generează inundațiile și alunecările de teren;• Degradarea cadrului natural (flora și fauna) în cazul dezvoltării urbanistice necontrolate

PESTEL este acronimul englezesc de la Political, Economic, Social, Technical, Environment și Legislative.

Analiza PESTEL este o metodă de evaluare a expunerii orașului Murgeni la influența factorilor contextuali. Acest tip de analiză are în vedere influențele externe generate de factorii politici și legislativi, de mediul socio-economic, de modificările tehnologice și de mediu de la nivel regional, național și chiar internațional asupra dezvoltării orașului Murgeni.

Factorul politic

Unul dintre cei mai importanți factori externi de ordin politic/administrativ este **reorganizarea administrativă**. În prezent, România cuprind 8 regiuni de dezvoltare cu 41 județe, la care se adaugă municipiul București. În ultima perioadă, însă, factorii politici discută tot mai mult despre necesitatea reorganizării administrative a României, scenariile fiind variate în funcție de formațiunile politice care pun în discuție această problemă. Una din alternative este înființarea la 7 județe mari (în forma actualelor regiuni de dezvoltare) la care s-ar adăuga Bucureștiul. Un alt scenariu este cel al reorganizării administrative ținându-se cont de interesele minorităților, din care ar rezulta 16 județe. Reorganizarea administrativă ar avea efecte semnificative în ceea ce privește administrația publică, dar și asupra locuitorilor și mediului de afaceri din orașul Murgeni.

Din punct de vedere administrativ în dezvoltarea orașului Murgeni ar putea interveni următorul scenariu: comunele care au granița comuna cu orasul Murgeni sa se contopeasca cu acesta. Aceasta varianta ar avea consecințe semnificative asupra formării bugetului local, atribuțiilor funcționarilor și instituțiilor publice, relațiilor dintre instituții, dar și asupra cetățenilor localității.

Un alt factor extern este reprezentat de **formațiunile politice aflate la guvernare** și de **programul de guvernare a acestora**. Prioritățile stabilite de aceștia pot direcționa dezvoltarea orașului Murgeni sau pot favoriza dezvoltarea altor localități în detrimentul Murgeniului. Actualul program de guvernare prevede 25 de obiective, care, odată îndeplinite vor avea multiple efecte asupra orașului

Murgeni. Între acestea, amintim: revizuirea Constituției în vederea modernizării statului, a perfecționării mecanismului de funcționare a puterilor în stat și punerea în aplicare a rezultatelor Referendumului național din 22 noiembrie 2009; revizuirea sistemului de pensii pentru asigurarea sustenabilității financiare a acestuia; sprijinirea prin măsuri concrete a agriculturii în vederea dezvoltării industriei alimentare, modernizarea satului și reabilitarea sistemului național de irigații; continuarea reformei în domeniul educației potrivit Pactului Național pentru Educație; reforma în domeniul sănătății, continuarea procesului de reformă în domeniul justiției, dezvoltarea în ritm rapid a infrastructurii; relansarea turismului și a sportului ca domenii de importanță națională; asigurarea condițiilor necesare în domeniul cercetării științifice și tehnice în vederea afirmării activității de creație și inovare, dezvoltării unor tehnologii autohtone avansate, creșterii competitivității produselor românești, etc.

Reforma administrației publice este un alt factor important care are un impact direct asupra dezvoltării Murgeniului.

O influență importantă este resimțită și în urma **reformei salarizării bugetare**. Conform art. 41 alin. (1) din legea-cadru nr.330/2009, începând cu 1 ianuarie 2011 și până la 31 decembrie 2012 sistemul public de salarizare și ierarhizare va fi reformat și simplificat printr-un proiect de lege, care să prevadă inclusiv: reducerea numărului de funcții din sectorul bugetar, trecerea treptată la salarii nominale, îmbunătățirea ierarhiilor în cadrul domeniilor bugetare și a sistemului de grade, gradații și trepte salariale.

Descentralizarea administrației publice are și ea implicații în mai multe sectoare precum: cultură, educație, sănătate sau agricultură. Descentralizarea presupune, potrivit cadrului legal în vigoare, transferul de competență administrativă și financiară de la nivelul administrației publice centrale la nivelul administrației publice locale sau către sectorul privat. Argumentul principal al descentralizării administrației publice este faptul că administrația publică locală este cea mai în măsură să răspundă cerințelor specifice fiecărei comunități locale beneficiare.

Și **relațiile bilaterale** – parteneriate strategice și relații speciale – pot avea un impact asupra dezvoltării orașului Murgeni. În prezent, România are relații bilaterale cu peste 110 țări de pe toate continentele. Impactul pe care relațiile bilaterale le pot avea asupra orașului Murgeni nu poate fi neglijat. Practic, relațiile bilaterale dintre două state pot avea un impact semnificativ inclusiv asupra dezvoltării economice, contribuind la notorietatea pozitivă a Murgeniului în fața investitorilor străini.

Factorul economic

Criza economică mondială reprezintă unul dintre cei mai importanți factori economici care pot interveni în dezvoltarea orașului Murgeni. Resimțită în România începând cu trimestrul III al anului 2008, criza a produs o serie de efecte nefaste la nivelul economiei locale: creșterea ratei inflației, creșterea numărului de șomeri, scăderea numărului întreprinderilor active, diminuarea investițiilor, etc. În ultima perioadă se vorbește tot mai mult de existența unei crize mondiale de tip W, ceea ce ar avea efecte semnificative asupra orașului Murgeni. Formele recesiunilor economice sunt utilizate de către economiști pentru a descrie diferite tipuri de recesiune. Cele mai cunoscute categorii sunt recesiunile în formă de V, recesiunile în formă de U, recesiunile în formă de L și recesiunile în formă de W, numele acestora venind de la evoluția grafică a indicatorilor economici în timpul crizelor. Astfel, recesiunea în formă de W apare atunci când economia înregistrează o cădere semnificativă, urmată de o ușoară revenire și, mai apoi, din nou de recesiune. Trendul din ultimele luni (scăderea masivă a economiei începând cu anul 2008, urmată de revenirea economică din anul 2011) a determinat mai mulți analiști să ia în considerare scenariul recesiunii de tip W. Această variantă a fost alimentată de posibilitatea intrării SUA în incapacitate de plată, urmată de căderea considerabilă a burselor în special în America și Europa. Intrarea României într-o nouă perioadă de recesiune reprezintă o amenințare la adresa dezvoltării orașului Murgeni, repercusiunile economice urmând a fi resimțite în toate sectoarele de interes

(cultură, sănătate, educație, infrastructură, etc.).

Guvernul României prin **politica macroeconomică** adoptată joacă un rol foarte important în dezvoltarea orașului Murgeni. Intervenția guvernului poate influența atât mediul public, cât și mediul privat. Politica monetară a României reprezintă un factor major de influență prin acțiunile pe care autoritățile le realizează pentru a interveni pe piață: stabilirea cantității de masă monetară aflată în circulație, stabilirea unui prag maxim a inflației, stabilirea nivelului ratei dobânzii, etc. Pe de altă parte, politica fiscală are implicații directe asupra dezvoltării companiilor din Murgeni. Una din măsurile care au afectat în mare măsură întreprinderile de pretutindeni este creșterea TVA-ului de la 19% la 24%. Astfel, nivelul fiscalității impus de administrația centrală este determinantă pentru orașul Murgeni.

Nu trebuie omise din lista factorilor economici nici alte reglementări care constrâng mediul de afaceri, precum **salariul minim brut pe economie**.

Pentru administrația publică locală modificarea principalilor indicatori macroeconomici pe parcursul anului bugetar poate determina rectificări ale bugetului inițial aprobat pentru anul în curs.

Pentru dezvoltarea orașului Murgeni este important de luat în considerare și **sistemul bancar**, în special politica de creditare adoptată. Accesul la creditare a reprezentat una dintre principalele bariere ale antreprenorilor din România în ultimii ani.

Factorul socio-cultural

Unul dintre cei mai importanți factori socio-culturali este **politica demografică** adoptată de România, deși sintagma de „politică demografică” este impropriu utilizată în prezent existând doar măsuri izolate de susținere a natalității. Odată cu reducerea bugetară cauzată de criza economică o serie de măsuri de susținere au fost eliminate. Spre exemplu, s-a renunțat la subvenționarea tinerelor familii (eliminarea ajutorului financiar de 200 Euro la constituirea familiei, acordat

conform Legii 396/2006) ori la subvenționarea tinerelor mame la nașterea copiilor (eliminarea ajutorului de 230 RON acordat la naștere).

Pentru un oraș în cadrul căruia migrația populației a determinat o creștere destul de semnificativă a volumului demografic în ultimii ani, **fenomenul migrației** reprezintă un factor extern semnificativ. Din acest punct de vedere un factor care poate influența evoluția Murgeniului este notorietatea acestuia în special în plan extern. Creșterea numărului de imigranți are efecte asupra bugetului local nu doar prin impozitul pe proprietate și teren, ci și prin creșterea numărului de întreprinderi economice.

Legea educației este un alt factor extern care poate influența Murgeniului prin modificările aduse față de vechile reglementări. Una dintre cele mai importante noutăți constă în modificarea structurii sistemului de învățământ preuniversitar: clasa pregătitoare de la grădiniță s-a mutat la învățământul primar, iar clasa a IX-a s-a mutat la gimnaziu din 2013.

De asemenea, **reforma sistemului sanitar** poate aduce o serie de modificări și în unitățile medico-sanitare din Murgeni.

Factorul tehnologic

Există mai mulți factori tehnologici care pot influența dezvoltarea sustenabilă a orașului Murgeni: finanțarea cercetării, nivelul de dotare tehnologică, rata de înnoire a produselor tehnologice, tehnologia informației și comunicării, accesul la rețelele electronice de comunicare rapide, etc.

Reglementările europene sau naționale cu privire la nivelul minim de dezvoltare tehnologică din întreprinderi reprezintă unul dintre factorii externi importanți în dezvoltarea economică a orașului. Impunerea unor standarde tehnologice greu de susținut din punct de vedere financiar de către întreprinderi poate duce la închiderea majorității dintre acestea, însă poate duce și la o creștere a calității serviciilor și produselor furnizate și la o reducere a impactului asupra mediului înconjurător.

Susținerea domeniului cercetării & dezvoltării și a transferului tehnologic pot, de asemenea, influența dezvoltarea

orașului Murgeni. Este importantă nu doar descoperirea unor soluții inovative la problemele curente ci și punerea acestora în practică. Tocmai din acest motiv, ponderea finanțării domeniului de R&D din bugetul de stat este foarte importantă.

Un alt factor extern este tehnologia societății informaționale. La nivel național, în anul 2009 ponderea gospodăriilor care au acces la un computer acasă se cifrează la 42,2%, în timp ce ponderea gospodăriilor care au acces la internet este de 35,1%. În ceea ce privește persoanele cu vârsta cuprinsă între 16 și 74 de ani, care au utilizat vreodată computerul, ponderea acestora este de circa 35%. Creșterea accesibilității populației la internet poate duce la o dezvoltare a vânzărilor on-line inclusiv pentru firmele din Murgeni.

Dezvoltarea tehnologiilor informaționale și posibilitatea achiziționării acestora este un factor important cu influență directă asupra administrației publice locale, aplicarea celor mai bune tehnologii (hardware și software) putând reduce costurile de funcționare și stimulând creșterea calității serviciilor publice furnizate.

Factorul mediu

Hazardele naturale reprezintă unul dintre factorii de mediu cel mai greu de controlat. În cadrul factorilor de mediu ce pot influența dezvoltarea viitoare a orașului Murgeni, trebuie luate în considerare seismele, fenomenele meteorologice extreme, dar și alte tipuri de catastrofe naturale precum inundațiile sau alunecările de teren.

Normele europene privind protecția mediului sunt un alt factor extern. Spre exemplu, de la 1 septembrie 2010 a fost interzisă comercializarea becurilor incandescente de 75 wați, după ce în urmă cu un an s-a dispus aceeași măsură în ceea ce privește becurile de 100 wați. Astfel, magazinele din întreaga Uniune Europeană nu vor mai avea voie să le vândă, populația fiind nevoită să cumpere becuri ecologice, fluorescente.

Și **politicile publice de la nivel național** pot afecta dezvoltarea orașului Murgeni. Unul dintre cele mai importante programe implementate în ultimele luni este Programul de stimulare a înnoirii Parcului

Auto Național (Rabla) care vizează și diminuarea poluării cauzate de autoturisme prin înnoirea Parcului auto național. Conform Guvernului României, până în prezent au fost casate 189.193 autoturisme prin acest program, reprezentând circa 5% din totalul autoturismelor rutiere înmatriculate în circulație în anul 2009. În același timp, au fost achiziționate 61.532 de autoturisme noi. Astfel de politici publice au impact și asupra dezvoltării orașului Murgeni, nu doar din punct de vedere ecologic ci și social și economic.

Factorul legislativ

Un prim factor este **legislația europeană în vigoare**, cele mai importante documente care trebuie avute în vedere în acest sens fiind: Constituția Europeană, Tratatul de Aderare a României la Uniunea Europeană și Tratatul Uniunii Europene (Tratatul de la Lisabona, Tratatul de la Nisa, Tratatul de la Amsterdam, etc.).

Un alt factor juridic este **legislația națională**, cu modificările și completările ce pot apărea. Conform Constituției României, parlamentul adoptă legi constituționale, legi organice și legi ordinare.

7.1.1. Analiza situației orașului

Strategia de dezvoltare a orașului Murgeni nu ar trebui considerată ca un simplu instrument de susținere și coordonare a planurilor și viziunilor existente, dezarticulate.

Situația prezentă arată o comunitate în care politicile existente sunt mai degrabă slabe și incerte, unde procesul decizional este destul de instabil și pe termen scurt, în care societatea civilă este în evoluție, către maturitate, unde societatea urbană este inegală, fragmentată, controversată.

Orașul Murgeni a cunoscut în ultimul deceniu o dezvoltare accentuată, dinamica evoluției unor indicatori economici fiind mult peste media națională.

Necesitatea armonizării planurilor de dezvoltare în cadrul localității, dar și cu localitățile limitrofe, a cooperării în dezvoltare, în special cu orasul Barlad, este evidentă în cazul orașului Murgeni, iar strategia de dezvoltare locală încearcă acest lucru.

Strategia de dezvoltare a orașului Murgeni ar trebui să fie un instrument de lucru și de condiționare care propune implementarea unor opțiuni inedite sau mai vechi, revizuite care vor afecta structural societatea urbană și vor contribui la împuternicirea locală, introducând și aplicând trei principii fundamentale: împărțirea deciziilor, abordare integrată și participare.

7.1.2. Analiza contextului local, județean, regional, național și european

La nivelul orașului Murgeni există o serie de documente de planificare a dezvoltării locale, respectiv hotărâri ale consiliului local, decizii ale primarului și acțiuni ale unor grupuri de dezvoltare locală.

Aceste documente stabilesc o serie de priorități de dezvoltare la nivel local și fundamentează implementarea unor proiecte.

Principalele obiective prevăzute în strategia de dezvoltare a orașului Murgeni sunt:

- Transformarea orașului Murgeni într-un oraș european modern;
- Dezvoltarea infrastructurii de bază;
- Îmbunătățirea capacității de răspuns în situații de urgență;
- Îmbunătățirea calității infrastructurii educaționale;
- Dezvoltarea unui mediu socio-cultural stabil;
- Protecția mediului;
- Dezvoltarea urbană durabilă.

Aceste obiective generale detaliate într-o serie de obiective specifice aveau ca scop transformarea orașului Murgeni într-un oraș modern al secolului 21.

Dinamica dezvoltării impune o actualizare continuă a documentelor de planificare existente și racordarea acestora la abordările în planificare de la nivelele superioare de conducere.

La nivelul județului Vaslui au fost adoptate o serie de documente strategice de dezvoltare.

Printre obiectivele strategice ale Consiliului Județean Vaslui care se regăsesc în strategia de dezvoltare a județului:

- Ridicarea standardului de viață al locuitorilor județului;
- Asigurarea unui grad sporit de competitivitate al tuturor sectoarelor de activitate;
- Sprijinirea dezvoltării economice prin promovarea parteneriatului public-privat și crearea de oportunități și facilități atractive pentru potențialii investitori autohtoni sau străini;
- Promovarea unei agriculturi performante și revigorarea spațiului rural, ca alternativă socio-economică a mediului urban;
- Dezvoltarea și diversificarea serviciilor publice oferite cetățenilor;
- Modernizarea și dezvoltarea infrastructurii fizice și a celorlalte utilități publice;
- Protecția mediului înconjurător, dezvoltarea și reabilitarea infrastructurii de mediu;

- Dezvoltarea infrastructurii de afaceri;

- Valorificarea potențialului turistic local.

La nivelul regiunii Nord-Est obiectivul general se transpune în patru obiective specifice, articulate pe următoarele priorități:

- Îmbunătățirea capacității administrative regionale;
- Îmbunătățirea accesibilității și mobilității;
- Îmbunătățirea calității mediului, inclusiv utilizarea eficientă a resurselor de energie;
- Stimularea creșterii economice și a ocupării forței de muncă.

La nivel național au fost elaborate și adoptate o serie de documente programatice, din care amintim de:

- Cadrul Strategic Național de Referință (CSNR);
- Strategia Națională de Dezvoltare Durabilă a României.

CSNR oferă un cadru coerent pentru cei care elaborează politici, programe și planuri de implementare.

Viziunea Strategică abordează nevoile de dezvoltare socio-economică, propune soluții pentru disparitățile sociale cu care se confruntă România și sprijină strategiile UE de dezvoltare. CSNR are în vedere următoarele priorități tematice:

- Dezvoltarea infrastructurii de bază la standarde europene;
- Creșterea competitivității pe termen lung a economiei românești;
- Dezvoltarea și utilizarea mai eficientă a capitalului uman din România;
- Consolidarea unei capacități administrative eficiente.

Strategia Națională de Dezvoltare Durabilă a României prevede ca obiectiv național pentru orizontul temporal 2020 „Sprijinirea dezvoltării economice și sociale echilibrate teritorial și durabile a regiunilor României corespunzător nevoilor și resurselor lor specifice prin concentrarea asupra polilor urbani de creștere; îmbunătățirea condițiilor infrastructurale și a mediului de afaceri pentru a face din regiunile României, în special cele rămase în urmă, locuri mai atractive pentru a locui, a le vizita, a investi și a munci.”

Documentul strategic național precizează că realizarea acestui obiectiv va fi asigurată de acțiuni cu specific regional, subregional și local, încadrate în următoarele axe prioritare:

- Sprijinirea dezvoltării durabile a orașelor ca poli urbani de creștere;
- Îmbunătățirea accesibilității regiunilor prin modernizarea infrastructurii de transport regionale și locale;
- Îmbunătățirea infrastructurii sociale a regiunilor;
- Consolidarea mediului de afaceri regional și local;
- Dezvoltarea durabilă și promovarea turismului.

La nivel european a fost adoptată Strategia Europa 2020, care propune trei priorități care se susțin reciproc:

- Creștere inteligentă: dezvoltarea unei economii bazate pe cunoaștere și inovare;
- Creștere durabilă: promovarea unei economii mai eficiente din punctul de vedere al utilizării resurselor, mai ecologice și mai competitive;
- Creștere favorabilă incluziunii: promovarea unei economii cu o rată ridicată a ocupării forței de muncă, care să asigure coeziunea socială și teritorială.

Obiectivele principale ale strategiei sunt:

- Rata ocupării forței de muncă a populației cu vârsta cuprinsă între 20 și 64 de ani să crească de la nivelul actual de 69% la cel puțin 75%;
- Investirea a 3% din PIB în cercetare-dezvoltare (C-D), în paralel cu dezvoltarea unui indicator care să reflecte intensitatea C-D și inovării;

- Reducerea emisiilor de gaze cu efect de seră cu cel puțin 20% față de nivelurile din 1990, creșterea la 20% a ponderii surselor regenerabile de energie în consumul final de energie și o creștere cu 20% a eficienței energetice;
- Reducerea ratei de abandon de la valoarea actuală de 15% la 10% și majorarea procentajului persoanelor cu vârsta cuprinsă între 30 și 34 de ani cu studii superioare de la 31% la cel puțin 40% în 2020;
- Numărul cetățenilor europeni cu un nivel de trai inferior pragului național de sărăcie ar trebui redus cu 25%, ceea ce ar însemna scoaterea a peste 20 de milioane de persoane din sărăcie.

7.1.3. Diagnoza și identificarea categoriei de abordare strategică

1. Caracteristici pozitive:

Existența unui Potențial economic.

Orașul Murgeni dispune de un potențial agricol crescut, evidențiinduse în ultimii ani o creștere a suprafețelor de teren pe care le dețin firmele agricole înregistrate pe raza orașului..

Poziționarea geografică strategică și accesibilitate ridicată

Orașul Murgeni beneficiază de o accesibilitate din punct de vedere rutier, feroviar fiind situat într-un nod de legătură la granița de est a României cu Republica Moldova.

Existența unui potențial crescut în domeniul locuirii și dezvoltării rezidențiale

Orașul dispune de importante terenuri pentru dezvoltare, poluarea mediului este scăzută, accesul la infrastructuri de comerț este ridicat.

Potențial demografic

Rata natalității, rata mortalității, gradul de îmbătrânire, rata de dependență demografică, rata stabilirilor cu domiciliul au avut evoluții pozitive, în condițiile în care la nivel național există o serie de probleme demografice.

Existența unui potențial de dezvoltare regională

Dezvoltarea va face din orașul Murgeni un beneficiar de dezvoltare prin absorbția comunelor mici care se află în vecinătățile acestuia, dezvoltarea serviciilor publice, implementarea unor proiecte de infrastructură în parteneriat, o dezvoltare echilibrată și planificată, dezvoltarea structurilor comerciale și industriale, atragerea investițiilor străine, atragerea unor fonduri europene semnificative.

2. Caracteristici negative:

Insuficiența coordonare în dezvoltare

Orașul suferă din cauza lipsei unei planificări comune cu localitățile limitrofe, a dezvoltării haotice a zonelor de locuit.

Calitatea relativ scăzută a serviciilor.

Deși existente, serviciile de alimentare cu apă, canalizare, servicii de asigurare a siguranței cetățeanului, serviciu de transport public se află la început și necesită investiții importante în continuare.

Serviciile de educație și sănătate sunt la un nivel mediu.

Lipsa unor amenajări de petrecere a timpului liber

Concluzii:

- Dezvoltarea orașului nu reprezintă doar o problemă a autorităților locale, ci ține de voința și capacitatea comunității de a defini obiective strategice și de a le transpune în programe operaționale;
- Orașul Murgeni se confruntă cu probleme specifice unui oraș în dezvoltare;
- Orașul Murgeni deține un potențial deosebit în ceea ce privește dezvoltarea economică;
- Creșterea calității vieții în orașul Murgeni este un element strategic indispensabil dezvoltării viitoare a orașului;

- Succesul strategiei depinde de capacitatea administrației publice locale de a coopera cu mediul privat și comunitatea, de a implementa proiectele, de a le monitoriza, evalua și corecta în timp.

Abordarea viitoare a dezvoltării durabile a economiei locale va trebui să țină cont de avantajele ce derivă din poziționarea orașului relativ la căile de comunicație și transport.

7.1.4. Scenarii de dezvoltare

Scenariile de dezvoltare reprezintă proiecții viitoare ale orașului Murgeni, alternativele de dezvoltare ale acestuia. Analiza scenariilor nu încearcă să arată o imagine singulară, exactă, a perioadei următoare, ci încearcă să proiecteze o serie de alternative pe care orașul Murgeni le poate urma. Ulterior formulării scenariilor, se analizează posibilitatea de apariție a fiecărui scenariu, impactul și riscuri aferente fiecărei alternative.

În cadrul Strategiei de Dezvoltare a Orașului Murgeni s-au formulat două scenarii posibile:

- Scenariul menținerii status-quo-ului;
- Scenariul dezvoltării regionale.

Scenariul menținerii status-quo-ului

Acest scenariu presupune menținerea situației actuale a orașului Murgeni, ca unitate teritorial-administrativă a județului Vaslui la rang de oraș. Această alternativă presupune, însă, mai multe dezavantaje precum furnizarea unor servicii publice la costuri mai ridicate sau menținerea unui grad de atractivitate economică mai scăzută decât situația municipiilor. În cadrul scenariului menținerii status-quo-ului, Primăria Murgeni continuă să furnizeze în mod individual servicii publice de tipul Serviciului Public de Alimentare cu Apă și Canalizare. Pe lângă acestea, alte servicii publice ce se află în administrarea Primăriei Orașului Murgeni sunt:

- Serviciul Public Comunitar Local de Evidență a Persoanelor;
- Direcția de Asistență Socială;
- Poliția Comunitară;
- Serviciul Voluntar pentru Situații de Urgență;
- societatea comercială cu capital majoritar.

Pentru o creștere a competitivității orașului Murgeni este nevoie, însă, de întărirea relațiilor de cooperare cu administrațiile publice învecinate, aspect neatins de prezentul scenariu. Problemele și deciziile de politică urbană nu mai trebuie privite izolat, la nivelul fiecărui oraș sau comuna. Murgeniul trebuie să devină punct de dezvoltare regională și să își asume responsabilitatea pentru coeziunea teritorială.

Conform *Cărții de la Leipzig pentru orașe europene durabile*, politica integrată de dezvoltare urbană ne pune la dispoziție un set de instrumente care, în numeroase orașe europene, și-au dovedit deja utilitatea în crearea unor structuri de guvernare moderne, eficiente și deschise colaborărilor. Acestea sunt indispensabile pentru creșterea competitivității orașelor europene. Aceste instrumente facilitează coordonarea din timp a dezvoltării locuințelor, economiei, infrastructurii și serviciilor, ținând seama, printre altele, de impactul îmbătrânirii și migrației populației și de condițiile de politică energetică.

Orașele care funcționează ca centre regionale ar trebui să coopereze, ca elemente ale modelului policentric, pentru a oferi o parte din propria valoare adăugată altor orașe, din zone rurale și periferice, precum și din zone cu provocări și necesități geografice specifice. Regiunile urbane de diferite dimensiuni, orașele mici și medii precum și zonele rurale sunt încurajate să coopereze cu alte administrații, chiar din alte țări, pentru a-și consolida identitatea internațională și specializarea, ca mod de a deveni mai atractive pentru investiții. Este rațional să ne concentrăm asupra centrelor de inovare existente.

În aceste condiții, scenariul menținerii status-quo-ului limitează, într-o oarecare măsură, posibilitățile de dezvoltare ale orașului Murgeni. Această alternativă are implicații asupra tuturor sectoarelor importante - economie, sănătate, cultură, educație, etc. – efectele resimțându-se în mod direct asupra bugetului local.

Scenariul dezvoltării regionale

Dezvoltarea teritorială durabilă este un subiect care a stârnit interesul Uniunii Europene de circa două decenii. În prezent, România este semnatara mai multor documente europene dereferință vis-a-vis de această problematică:

Carta europeană a amenajării teritoriului – adoptată de cea de a VI-a Conferință Europeană a Miniștrilor Responsabili cu Amenajarea Teritoriului, care a avut loc la Terremolinos, Spania (1983);

Schema de Dezvoltare a Spațiului Comunitar (SDEC) – Dezvoltarea spațială echilibrată și durabilă a teritoriului Uniunii Europene – document al Uniunii Europene, adoptat la Consiliul Informal al Miniștrilor Responsabili cu Amenajarea Teritoriului – Postdam, Germania (1999);

Principiile directe pentru o dezvoltare teritorială durabilă a continentului european – document al Consiliului Europei, adoptat la Conferința Europeană a Miniștrilor Responsabili cu Amenajarea Teritoriului (CEMAT) – Hanovra, Germania (2000).

La nivelul României unul dintre cele mai importante documente referitoare la dezvoltarea spațială este **Conceptul Strategic de Dezvoltare Teritorială România 2030**. Una dintre principalele linii directe propuse este racordarea la rețeaua europeană a polilor și coridoarelor de dezvoltare spațială, care presupune și dezvoltarea spațială policentrică și echilibrată a ariilor cu regionale și structurarea sistemelor urbane de sprijin în configurarea rețelei policentrice echilibrate la nivel teritorial. Conform documentului menționat anterior, asumarea și consolidarea rolului specific al fiecărui pol de dezvoltare ar trebui să se realizeze prin:

Întărirea funcțiunilor regionale ale polilor urbani situați în ierarhia superioară a rețelei de localități, prin dezvoltarea unor servicii de importanță supra-națională, creșterea competitivității centrelor urbane cu potențial regional, pe baza resurselor umane superior pregătite, capabile să susțină restructurarea sectorială și dezvoltarea parcurilor de activități; Afirmarea și **dezvoltarea rolului regional al polilor urbani** prin îmbunătățirea bazei economice, a mediului de afaceri și a infrastructurii de servicii pentru o mai bună exploatare a potențialelor lor teritoriale în vederea atragerii investițiilor și în consecință a întăririi competitivității;

Consolidarea polilor locali, orașe mici și mijlocii, prin valorificarea resurselor endogene, viabilizarea și proximitatea marilor centre regionale, în special nodurilor intermodale, promovarea unor strategii de diversificare economică în orașele monofuncționale; regenerarea/ revitalizarea orașelor mici și mijlocii contribuie la dezvoltarea economică regională și locală și la diminuarea disparităților existente;

Promovarea unor **strategii de dezvoltare urbană integrată**, orientate spre diversificare funcțională și socială;

Promovarea **cooperării între orașe și zonele rurale vecine** pentru întărirea regiunilor funcționale și sprijinirea cooperării pe bază de parteneriat între centrele urbane prin proiecte comune și schimburi mutuale de experiență;

Reglementarea dezvoltării urbanistice, care include: evitarea dezvoltării urbane extensive necontrolate; conservarea caracterului tradițional valoros și a identității culturale a localităților prin prevederi referitoare la tipologia constructivă și forma arhitecturală și urbanistică a zonelor construite; restricții severe privind dezvoltări urbanistice în zone de risc (inundații, alunecări de teren).

Ghidarea extinderii spațiale a orașelor, limitarea tendinței de suburbanizare prin utilizarea eficientă a spațiului intravilan, promovarea parcelărilor și tehnicilor urbanistice și de construcții care economisesc teren, îmbunătățirea calității vieții în zonele construite și crearea de spații verzi;

Regenerarea zonelor urbane în declin și combinarea funcțiilor sau grupurilor sociale în cadrul unor structuri urbane, în cazul zonelor cu procese de excludere socială;

Înființarea unor organisme de planificare interurbană pentru coordonarea proiectelor comune de amenajare.

Acest scenariu de dezvoltare a orașului Murgeni este o alternativă recomandată. Implementarea unui politici de susținere a dezvoltării policentrice se poate realiza recurgând la mai multe categorii de instrumente:

1. Instrumente spațiale. Acestea reprezintă, în general, măsuri de politici publice regionale care dispun de buget și reglementări proprii. Pot avea un impact evident asupra echilibrului dintre regiuni și, dacă au succes, pot contribui la dezvoltarea unor structuri policentrice. Exemple de instrumente spațiale: Planuri de acțiune teritoriale, programe de investiții, dezvoltarea infrastructurii, crearea de parteneriate și relații de colaborare, relocarea unor agenții administrative de la nivel național, etc.

2. Instrumente non-spațiale: reforma administrativă este importantă pentru dezvoltarea policentrică la fel de mult precum pentru capacitatea instituțională a regiunilor. Exemple de instrumente non-spațiale: reforma administrativă, fondurile Uniunii Europene, echilibrarea bugetară.

3. Instrumente de planificare strategică, acestea reprezentând cel mai frecvent utilizat instrument în politicile publice de dezvoltare policentrică. Exemple de instrumente de planificare strategică: Strategia regională de dezvoltare economică, mecanisme de coordonare orizontale, mecanisme de coordonare verticale, viziunea spațială, etc.

Cea mai simplă cale de dezvoltare a unei structuri policentrice este de a urma **alternativa policentricității instituționale sau politice.** Aceasta este o formă de colaborare voluntară care are la bază dorința de colaborare a instituțiilor și administrațiilor publice locale.

Obiectivele de bază avute în vedere la constituirea regiunilor de dezvoltare sunt următoarele:

dezvoltarea economică și socială echilibrată a localităților din cuprinsul regiunii, cu respectarea specificului acestora;

stabilirea direcțiilor de dezvoltare durabilă a localităților urbane și rurale, în acord cu potențialul acestora și cu aspirațiile locuitorilor;

gestionarea responsabilă a resurselor naturale și protecția mediului;

identificarea sectoarelor de activitate cu plus-valoare ridicată creșterea competitivității, cooperării și bunăstării localităților;

realizarea echilibrului între amenajarea urbană și expansiunea urbană, utilizarea eficientă a terenurilor în acord cu funcțiile urbanistice adecvate;

punerea în valoare a patrimoniului cultural;

promovarea tehnologiei de informații și comunicații;

protejarea localităților împotriva dezastrelor naturale;

creșterea accesului la resurse.

În prezent, evoluției urbanizării orașului Murgeni îi este caracteristic sistemul vectorial. Aceasta înseamnă că Murgeniul se va dezvolta, în principal, în lungul principalelor artere rutiere. Expansiunea spațială a orașului trebuie, însă, să limiteze tendințele de sub-urbanizare prin dezvoltarea tehnicilor de construcții care economisesc teren.

Analizând probabilitatea de apariție a scenariilor prezentate anterior și evaluarea impactului acestora asupra dezvoltării orașului Murgeni, concluzionăm că scenariul cu cea mai mare probabilitate de apariție și cu cel mai important impact asupra localității este cel al dezvoltării regionale a orașului.

7.1.5. Dezvoltarea regionala a orașului Murgeni

Planificarea spațială durabilă are în vedere integrarea aspectelor privind dezvoltarea științifică și tehnologică în structurile spațiale ale localizării forței de muncă, centrelor universitare, resurselor materiale, polilor de dezvoltare, sistemelor piețelor și ale sistemelor

de accesibilitate aferente. În prezent sunt luate în considerare următoarele tipuri de politici spațiale integrate:

- Crearea de centre puternice („porturi ale inteligenței”) și dezvoltarea centrelor de dezvoltare existente, orientate pe domeniile care asigură competitivitatea României, conectate internațional (acestea sunt amplasate în principal în capitală și centrele regionale dar și în unele centre specializate);
- Asigurarea localizării echilibrate la scara teritoriului național a învățământului superior și cercetării;
- Corelarea acestora cu dezvoltarea serviciilor și dotărilor aferente, cu amplasarea parcurilor științifice și tehnologice, relaționarea acestora cu facilitățile de comunicare și acces la informații în condițiile asigurării accesibilității și echipării tehnice necesare.

Aceasta presupune necesitatea unei abordări strategice integrate, a cooperării interinstituționale legate de aceasta, precum și a unor sisteme de finanțare proiectate adecvat. Într-o primă fază, coordonarea și integrarea acestora este necesar să întărească armătura polilor și culoarelor urbanizate la scară regională și națională.

Perspectivile privind evoluția sectoarelor de activitate. Din perspectiva evoluției sectoarelor de activitate, planificarea dezvoltării spațiale și asigurarea coeziunii teritoriale iau în considerare: procesele de restructurare sectorială și procesul de urbanizare și relația urban-rural, în condițiile identificării competențelor-cheie și asigurării competitivității României în UE. Procesul de **restructurare sectorială**, în stadiul actual, ridică o suită substanțială de probleme cu impact asupra dezvoltării spațiale la nivelele inter-sectorial și intra-sectorial.

Restructurarea inter-sectorială presupune reducerea inevitabilă a activilor ocupați în sectorul primar (agricultură, silvicultură, pescuit), scăderea sau, în cazuri speciale, creșterea moderată a sectorului secundar (industrie și construcții) și creșterea accentuată a sectorului terțiar (serviciile dintre care cea mai mare parte o reprezintă „producția abstractă”).

Restructurarea intra-sectorială conduce în sectoarele primar, secundar și terțiar la modificări importante:

A. Sectorul primar:

- schimbarea raportului dintre agricultura de subsistență și cea de producție;
- constituirea unor lanțuri/clustere axate pe producție, procesare, transport, servicii specifice asociate, cercetare, export, cu ierarhizarea unor centre principale „porturi agro-industriale” sau „porturi verzi” de conectare la fluxurile internaționale;
- adoptarea sistemelor de informatizare a agriculturii necesară pentru subvenționarea fermelor, compatibile cu sisteme UE funcționale;
- adaptarea la exigențele agriculturii periurbane;
- dezvoltarea agriculturii ecologice etc.;

B. Sectorul secundar:

- încheierea procesului de privatizare;
- atragerea investitorilor pentru o re-industrializare moderată, pe baza noilor tehnologii și în sisteme moderne de organizare (parcuri de activități);
- conversia fostelor platforme industriale, pe baza potențialului existent și cerințelor pieței, cu susținerea zonelor economice relevante și formarea clusterelor pentru produse competitive și de excelență;

C. Sectorul terțiar:

- privilegierea emergenței „industrii serviciilor” ca activitate de producție abstractă;
- susținerea cercetării și învățământului superior;
- dezvoltarea serviciilor publice la nivel european;
- dezvoltarea turismului în sistem cluster la scară teritorială.

Procesul de urbanizare reflectă evoluția structurii activităților economice către terțiarizarea economiei, iar strategiile spațiale de urbanizare urmăresc facilitarea acestui deziderat, crearea condițiilor spațiale specifice pentru orientarea către economia bazată pe cunoaștere. Dinamizarea procesului de urbanizare este un factor important în cadrul strategiilor spațiale care urmăresc crearea, la scară teritorială, a condițiilor favorabile de trecere de la statutul rural la cel urban pe două căi:

- *real*, în jurul municipiilor și orașelor prin constituirea centrelor regionale și a aglomerărilor urbane;
- *vectorial*, prin privilegierea constituirii coridoarelor urbanizate în lungul principalelor căi de transporturi trans-europene și naționale, pornind de la nodurile strategice inter-modale și inter-rang.

Se estimează că România va înregistra, odată cu restructurarea sectorială, o creștere accentuată a urbanizării (ca ritm peste media categoriei țărilor din care face parte), de la 56,2% în anul 2000 la 66,9% în anul 2025. Această creștere va însemna modificarea statutului de locuitor rural în cel de locuitor urban a peste 1,1 milioane locuitori (din care marea majoritate vor rămâne în localitățile lor care își vor schimba statutul din sat în oraș).

Competitivitatea este analizată în legătură cu amplasarea teritorială a combinațiilor de activități economice, resurse și servicii de dezvoltare competitive și cu potențial competitiv, precum și cu evoluția structurii sectoarelor economice. De asemenea, sunt luate în considerare aspectele privind distribuția spațială a avantajelor competitive, a poliilor și zonelor competitive și sprijinirea funcționării acestora pentru a atinge indicatorii europeni specifici.

Implicațiile spațiale se referă la pregătirea suportului strategic de planuri/scheme directe privind amenajarea teritoriului național, aferente apariției unor noi forme de agregare și specializare a activităților din cadrul celor trei sectoare:

- necesitatea identificării rețelei naționale de centre de importanță internațională pentru procesarea și distribuția produselor agricole;
- constituirea unui sistem de cooperare a comunelor rurale cu centrele lor urbane de mici dimensiuni și complementare ca servicii, ca partener de dialog cu statul, regiunea sau aglomerațiile urbane în programele vizând dezvoltarea;
- precizarea ariilor de dezvoltare economică și a profilului acestora, concentrări de activități de cercetare-dezvoltare și învățământ superior (parcuri științifice și tehnologice, poli ai inteligenței), concentrări de parcuri industriale sau de mari industrii, constituirea platformelor logistice cu rol regional-european sau național, concentrări de funcțiuni metropolitane de anvergură internațională și regional-europeană.

Perspectivile privind dezvoltarea spațială. Viziunea asupra dezvoltării spațiale pe care o denotă o serie de studii și de planuri de amenajare teritorială pentru Uniunea Europeană, se întemeiază pe integrarea următoarelor aspecte în continuă dinamică:

- zonele de dezvoltare spațială, structurante pentru politicile de dezvoltare spațială a Uniunii Europene și a țărilor candidate;
- rețeaua europeană de metropole și centre trans-naționale, naționale și regionale (METREX);
- rețeaua europeană de coridoare și linii de forță;
- noile relații dintre urban și rural;
- valorificarea peisajului natural și cultural.

Spațial vorbind, imaginea României în context european este dată de poziția sa de **articulație nord-sud și est-vest și de potențialul de relaționare intercontinentală.**

Prin centru regional se înțelege o zonă constituită prin asociere, pe baza de parteneriat voluntar, între localitățile urbane și rurale aflate în zona imediată la distanțe de până la 30 de km, între care s-au dezvoltat relații de cooperare pe multiple planuri .

Definiții conform Legii nr. 215-2001 republicată:

- aglomerări urbane - asociațiile de dezvoltare intercomunitară constituite pe bază de parteneriat între municipii, altele decât cele prevăzute la lit. j), și orașe, împreună cu localitățile urbane și rurale aflate în zona de influență;
- asociații de dezvoltare intercomunitară - structurile de cooperare cu personalitate juridică, de drept privat, înființate, în condițiile legii, de unitățile administrativ-teritoriale pentru realizarea în comun a unor proiecte de dezvoltare de interes zonal sau regional ori furnizarea în comun a unor servicii publice.

7.2.1. Viziunea

Viziunea dezvoltării reprezintă o formă împărtășită a identității și a valorilor comune, care să ofere comunității un sens al dezvoltării pe baza căruia să poată fi formulate obiective strategice de dezvoltare. Acest deziderat reprezintă un concept strategic de dezvoltare, ce cuprinde aspecte spațiale și ne-spațiale, calitative și cantitative ale dezvoltării.

Viziunea de dezvoltare trebuie să fie concretă și posibil de atins prin obiective.

Formularea viziunii de dezvoltare este rezultatul unui proces participativ, care implică factorii de decizie, oamenii de afaceri, populația, pentru stabilirea unui consens în ceea ce privește viitorul comunității respective.

Strategia de dezvoltare a orașului Murgeni reprezintă viziunea comunității asupra direcțiilor strategice de urmat în perioada 2014-2020.

Printr-un amplu proces de consultare publică Primăria orașului Murgeni deține acum un instrument de planificare strategică care va facilita dezvoltarea socio-economică viitoare a localității.

Dezvoltarea economică a zonei reprezintă unul dintre pilonii principali ai dezvoltării comunității și reprezintă totodată prioritatea numărul unu.

Realizarea unor investiții în infrastructură și echiparea edilitară fără sprijinirea concomitentă a economiei locale nu face decât să amâne rezolvarea problemei locurilor de muncă, a puterii de cumpărare a cetățenilor și, în final, a creșterii nivelului de trai. Din acest motiv strategia se bazează pe abordarea în paralel a celor două dimensiuni ale dezvoltării socio-economice.

Poziționarea strategică a orașului Murgeni poate reprezenta cheia dezvoltării socio-economice. Comunitatea locală va dispune de servicii publice de calitate, va avea acces la utilitățile publice de bază și la o infrastructură modernizată.

Viziunea orașului Murgeni pentru anul 2020 este cea a unui centru economic important, care să ofere locuitorilor săi locuri de muncă diversificate, condiții bune de trai și acces la servicii publice de calitate a unui centru economic cu o infrastructură de afaceri dezvoltată, a unei localități atractive pentru potențialii investitori datorită poziționării strategice și resurselor locale. Prin atragerea investitorilor se vor crea locuri de muncă, crescând în acest fel nivelul de trai al întregii populații.

Astfel, orientarea prioritară a administrației publice locale și a mediului de afaceri este de a oferi o gamă mai variată de locuri de muncă, care să satisfacă pregătirea de specialitate de forței de muncă locale.

Pe de altă parte viziunea orașului Murgeni pentru anul 2020 este aceea a unui centru rezidențial care va oferi condiții de locuire la standarde europene, cu un grad ridicat de acoperire cu utilități publice, cu o infrastructură modernizată și cu un mediu curat.

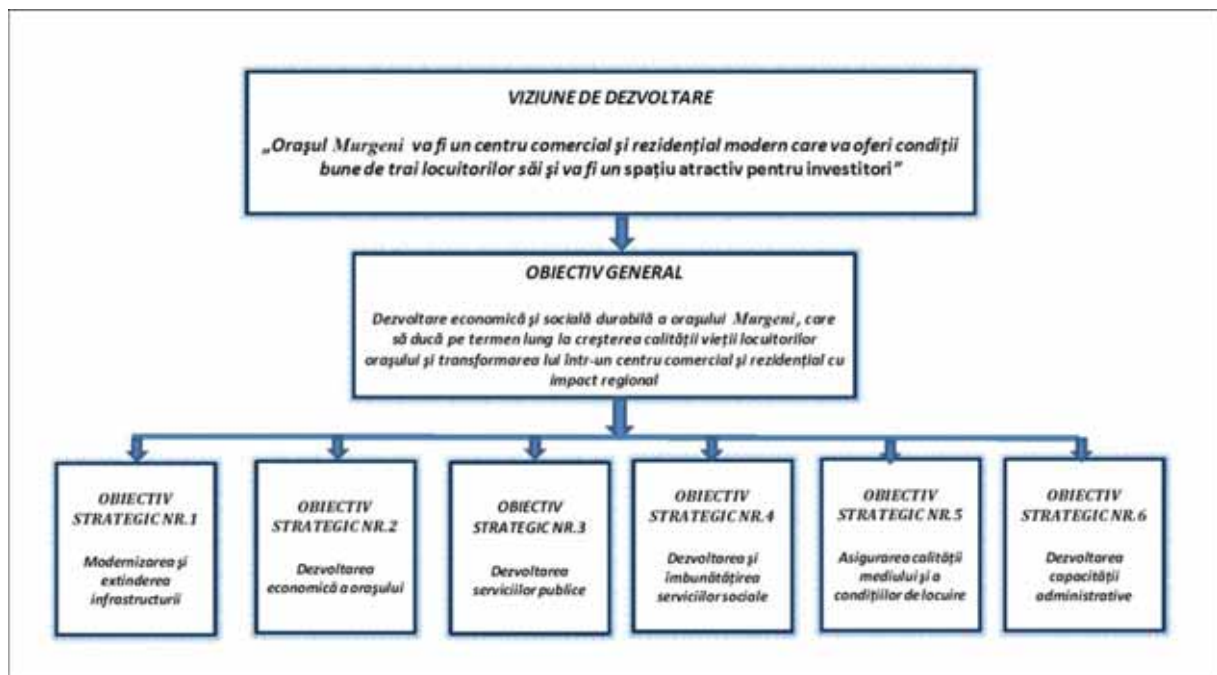
7.2.2. Obiectivul general și obiectivele strategice

Obiectiv general: dezvoltare economică și socială durabilă a orașului Murgeni, care să ducă pe termen lung la creșterea calității vieții locuitorilor orașului și transformarea lui într-un centru comercial și rezidențial cu impact regional.

Obiective strategice:

1. Modernizarea și extinderea infrastructurii;
2. Dezvoltarea economică a orașului;
3. Dezvoltarea serviciilor publice;
4. Dezvoltarea și îmbunătățirea serviciilor sociale;

5. Asigurarea calității mediului și a condițiilor de locuire;
6. Dezvoltarea capacității administrative.



1. Modernizarea și extinderea infrastructurii trebuie să fie o prioritate în cadrul oricărei strategii de dezvoltare locală din România, cu atât mai mult cu cât ea este o constantă în elaborarea strategiilor de la nivel regional și național.

Influența semnificativă a gradului de dezvoltare a infrastructurii (tehnic-edilitară, de transport și a serviciilor publice) asupra nivelului de trai al locuitorilor și dezvoltării economice reclamă rezolvarea problemelor existente la nivelul municipiului.

Modernizarea și extinderea infrastructurii urbane (drumuri, utilități), cât și dezvoltarea infrastructurii de agrement este o necesitate și poate bloca dezvoltarea economică, spațială și socială.

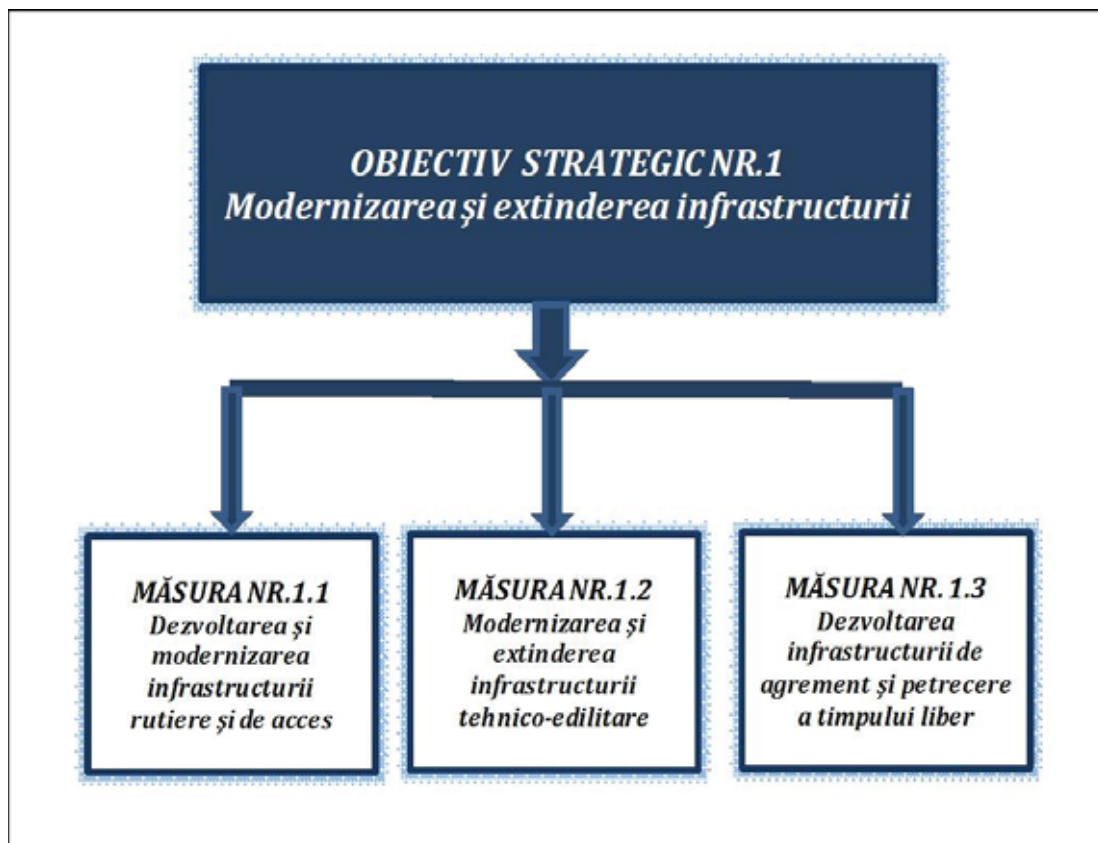
Dezvoltarea ansamblurilor imobiliare și a locuințelor, precum și dezvoltarea zonelor comerciale face necesară dezvoltarea infrastructurii de acces. Starea tehnică a străzilor orașenești nu permite valorificarea corespunzătoare a potențialului orașului, influențează negativ calitatea vieții și frânează dezvoltarea afacerilor.

Necesitatea intervențiilor în dezvoltarea și reabilitarea infrastructurii locale este actuală și chiar stringentă. Vechimea și gradul de uzură al sistemului de alimentare cu apă, cu efecte asupra calității apei potabile, precum și rețeaua de canalizare subdimensionată și lipsa acesteia în unele zone influențează negativ calitatea vieții locuitorilor orașului.

Creșterea calității vieții locuitorilor orașului Murgeni implică accesul la utilități publice de calitate a tuturor locuitorilor săi.

Lucrările trebuie coordonate astfel încât succesiunea acestora să aibă o logică: mai întâi se intervine asupra rețelelor de utilități, se îngroapă rețelele de telecomunicații, apoi se asfaltează străzile și trotuarele, se construiesc piste de biciclete. De aceea, se recomandă ca activitățile referitoare la utilități să fie incluse într-un proiect integrat, de amploare, care să fie urmat de unul similar pentru modernizarea drumurilor.

Dezvoltarea infrastructurii de agrement, precum și construirea unor obiective pentru petrecerea timpului liber vor putea valorifica mai mult potențialul de dezvoltare al orașului și resursele sale naturale (păduri, terenuri pentru dezvoltare).



2. Dezvoltarea economică a orașului reprezintă principalul element al dezvoltării unei comunități, fundamentul dezvoltării globale. Practic, activitățile sociale și culturale trebuie susținute din punct de vedere financiar de activitatea economică. Abordarea viitoare a dezvoltării durabile a economiei locale va trebui să țină cont de avantajele ce derivă din amplasarea municipiului relativ la căile de comunicație și transport.

De aceea, se va sprijini dezvoltarea și extinderea gamei de produse și servicii oferite la nivel local astfel încât aceste avantaje să fie valorificate corespunzător.

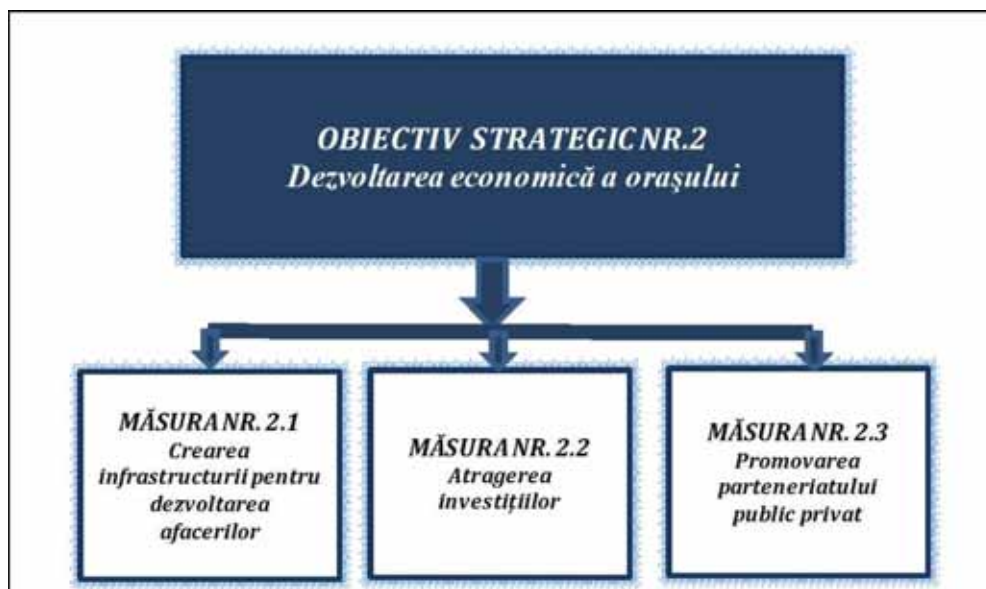
Una dintre condițiile de bază pentru dezvoltarea mediului de afaceri local o reprezintă existența infrastructurii necesare dezvoltării afacerilor.

Fructificarea avantajelor ce derivă din amplasarea orașului față de căile de comunicație și transport, precum și potențialul de valorificare a terenurilor disponibile trebuie să ducă pe termen lung la o creștere a numărului de investiții străine, la relocalizarea unor afaceri din județ, la dezvoltarea unor parteneriate între autoritățile locale și mediul de afaceri.

Trebuie recurs la o analiză a oportunităților de investire concomitentă cu promovarea acestora în rândul stakeholderilor, și acordarea de facilități (în limitele legislației în vigoare) investitorilor.

Facilitarea accesului investitorilor la utilități, crearea unor centre de dezvoltare a afacerilor, promovarea oportunităților de investiții la nivelul orașului sunt măsuri care pot cataliza investitorii privați în Murgeni și pot consolida statutul actual al orașului.

Contactul permanent al administrației publice cu mediul privat, crearea unor centre de informații, introducerea mijloacelor electronice în comunicare, transparentizarea administrației locale sunt factori care pot spori încrederea investitorilor și pot genera noi locuri de muncă.



3. Dezvoltarea serviciilor publice

Obiectivele dezvoltării serviciilor publice sunt rezolvarea nevoilor de bază ale comunității și asigurarea unui echilibru între nevoi și resurse.

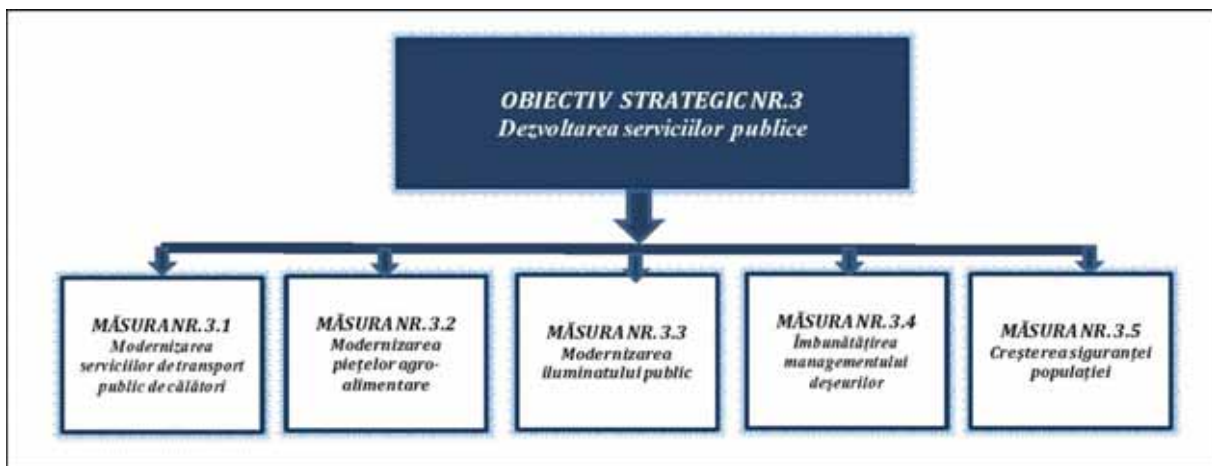
Evoluția planificată a acestor servicii în cadrul comunității este foarte importantă întrucât ele au o influență semnificativă asupra creșterii calității vieții membrilor colectivității.

În condițiile creșterii interdependențelor dintre orașul Murgeni și celelalte orase și municipii din județ (navetism, acces la servicii de educație, sănătate), modernizarea serviciilor de transport public de călători apare ca o măsură logică a administrației locale.

Există o serie de probleme întâmpinate de cetățeni în ceea ce privește modernizarea piețelor și a altor zone destinate comerțului (renovarea și dotarea corespunzătoare) ceea ce implică acțiunea autorităților locale.

Este necesară îmbunătățirea activității de gestionare a deșeurilor, pornind chiar de la conștientizarea populației cu privire la utilitatea și necesitatea colectării selective a deșeurilor.

Evoluția numărului de locuitori și situația infracțiunilor fac și din acest domeniu unul important pentru autoritățile locale.



4. Dezvoltarea și îmbunătățirea serviciilor sociale

Au fost identificate o serie de dificultăți în ceea ce privește educația, sănătatea, serviciile sociale, motiv pentru care includerea dezvoltării serviciilor sociale ca domeniu prioritar în cadrul strategiei de dezvoltare este absolut necesară.

Evoluția planificată a acestor servicii în cadrul comunității este foarte importantă întrucât ele au o influență semnificativă asupra creșterii calității vieții membrilor colectivității, dezvoltarea serviciilor de sănătate, asistență socială, educație, cultură, fiind o prioritate pentru orașul Murgeni.

Dotarea materială a unităților de învățământ; starea tehnică a localurilor unde se desfășoară activitatea de învățământ; personalul didactic insuficient; activitate culturală restrânsă; lipsa infrastructurii pentru desfășurarea de activități de culturale; serviciile comunitare pentru persoanele vârstnice/cu handicap, pentru victime ale violenței domestice etc. sunt insuficient dezvoltate. Mai mult, accentuarea problemelor economice și scăderea nivelului de trai, populația în curs de îmbătrânire și gradul ridicat de sărăcie reclamă creșterea capacității de furnizare a serviciilor sociale și socio-medicale.

Scopul educației este de a forma oamenii ca elemente active ale societății civile.

Educația începe încă din primii ani de viață și continuă pe tot parcursul vieții.

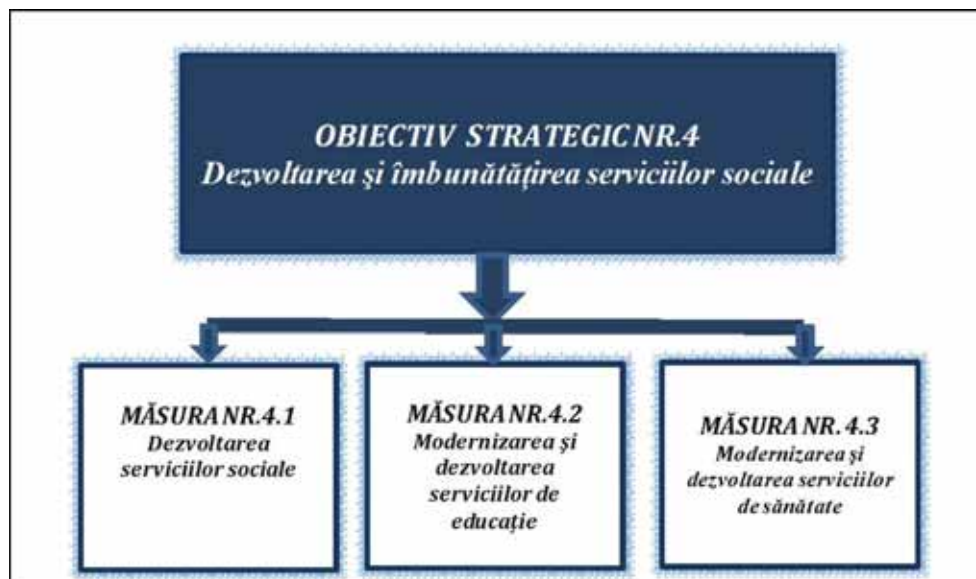
Educația nu trebuie redusă doar la programa școlară obligatorie, ci trebuie privită în ansamblu ca un element de dezvoltare continuă. Educația de calitate în rândul populației școlare presupune accesul grupului țintă la infrastructură modernă, dotări corespunzătoare și obținerea unei susțineri în înregistrarea de performanță la concursurile și competițiile naționale și internaționale. De asemenea educația trebuie să cuprindă pe lângă educația tinerilor și educația adulților în vederea calificării / recalificării profesionale.

Domeniul asistenței sociale s-a dezvoltat semnificativ în ultimii ani, atât sub aspect cantitativ dar, mai ales, calitativ.

Se face din ce în ce mai mult diferența între prestațiile sociale și serviciile sociale, iar beneficiarii serviciilor sociale nu mai sunt doar persoanele cu handicap, victimele diferitelor abuzuri etc.

Un grup social care necesită atenție deosebită este format din copii și adolescenți, mai ales cei ai căror părinți sunt plecați în străinătate.

Lipsa unui spital în orașul Murgeni este resimțită de tot mai mulți locuitori ai orașului și implicarea autorității locale în rezolvarea acestei probleme, chiar prin intermediul unui parteneriat public-privat este necesară.



5. Asigurarea calității mediului și a condițiilor de locuire

Dezvoltarea durabilă urmărește dezvoltarea economică și socială în concordanță cu menținerea unui echilibru rațional între elementele evoluției societății umane și integritatea mediului natural.

Practic, protecția mediului condiționează dezvoltarea durabilă a orașului Murgeni, servind la menținerea calității vieții întregii populații. Protecția mediului este importantă pentru dezvoltarea economică și socială, protecția cadrului natural fiind luată în considerare în toate acțiunile desfășurate de mediul de afaceri. Astfel, acțiunile de protecție a mediului sunt definite în strânsă legătură cu politica de dezvoltare economică, aceasta din urmă trebuind să se realizeze fără a periclită accesul generațiilor viitoare la resursele existente.

Lipsa unei stații de epurare poate afecta pe termen lung condițiile de locuire în oraș. Crearea unor surse alternative de energie și îmbunătățirea eficienței energetice a clădirilor publice corelat cu modernizarea arhitecturală și peisagistică a spațiilor verzi poate face din orașul Murgeni un loc în care să îți dorești să locuiești.

Dezvoltarea urbană și a condițiilor de locuire este o principală prioritate la nivel local, regional și național, iar orașul Murgeni trebuie să-și consolideze statutul în privința zonelor rezidențiale.

Locuirea joacă un rol semnificativ în dezvoltarea oricărei societăți, fiind un element crucial pentru progresul economic, social și cultural. Experiența a arătat că satisfacerea corespunzătoare a nevoii de locuințe a necesitat, pentru toate statele europene, existența unor elemente de politică publică în domeniul locuirii și a unor intervenții pe piața de locuințe. Locuirea poate influența, direct sau indirect, competitivitatea orașelor, fiind astfel unul dintre factorii care contribuie la dezvoltarea economică locală.

Ca răspuns la schimbările fundamentale ale economiei mondiale, administrațiile locale și regionale încep să folosească tot mai mult condițiile de locuire ca un avantaj competitiv pentru creșterea economică.



6. Dezvoltarea capacității administrative

Capacitatea administrativă și instituțională eficace reprezintă cheia bunei guvernări, precondiția elaborării cu succes a politicilor publice și a implementării strategiei de dezvoltare locale.

Obiectivul acestei priorități este de a contribui la crearea unei administrații publice locale mai eficace și mai eficiente în beneficiul socio-economic al orașului Murgeni. Abordarea unor domenii cum ar fi planificarea strategică, formularea de politici publice, managementul strategic, monitorizarea, evaluarea, răspunde nevoilor de a îmbunătăți sistemul de luare a deciziilor și, în acest context, contribuie la eficiența și eficacitatea administrației publice. Pentru asigurarea unei dezvoltări viitoare a localității administrația publică locală are nevoie de resurse umane instruite. Lipsa personalului instruit, lipsa informațiilor, lipsa planificării sunt doar câteva cauze care pot sta la baza potențialului limitat al administrației publice de a accesa diverse surse de finanțare existente. Strategia propune acordarea unei atenții mai ridicate scrierii și implementării de proiecte, pentru creșterea ratei de absorbție a fondurilor europene.

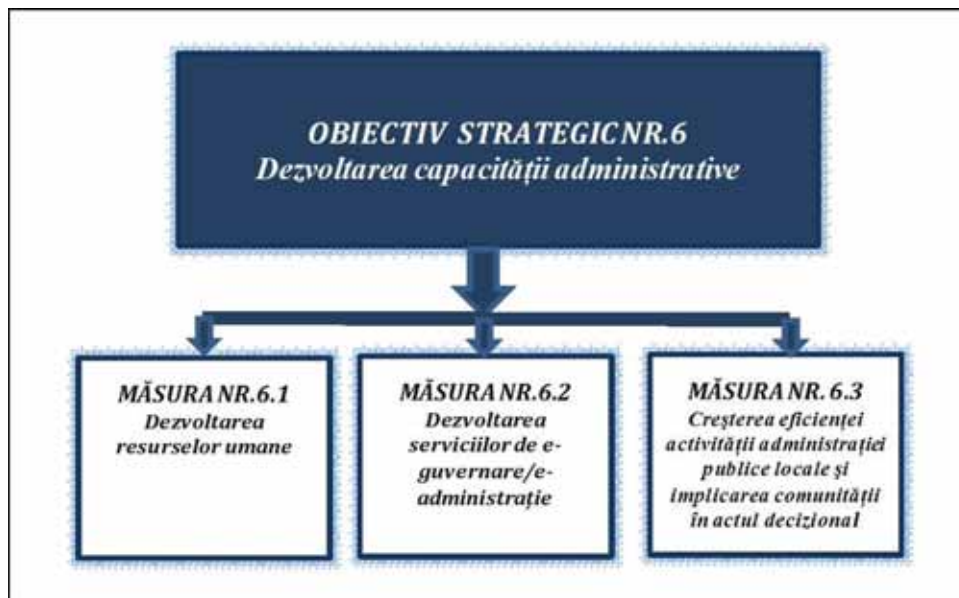
De asemenea, în forma actuală, infrastructura aferentă prezintă numeroase deficiențe în ceea ce privește asigurarea accesului liber a tuturor categoriilor de cetățeni la serviciile publice.

În contextul actual, al crizei economice pe care România o traversează, eficientizarea activităților, fie ele publice sau private, reprezintă unul dintre obiectivele majore ale oricărei organizații. În mod particular, pe fondul infrastructurii și resurselor financiare deținute, este absolut necesară o optimizare a proceselor administrației publice locale care să conducă la furnizarea de servicii publice de calitate.

Introducerea unor instrumente moderne de comunicare între administrația publică locală și cetățeni

va conduce atât la o transparentizare a activității administrației publice locale cât și la o eficientizare a furnizării anumitor servicii publice. Nu în ultimul rând, serviciile de tip e-guvernare facilitează accesul populației la serviciile publice.

Pentru o mai bună relaționare cu nevoile cetățenilor administrația trebuie să-și intensifice eforturile de comunicare și consultare periodică a acestora.



Obiectiv strategic	Măsura
OS.1. Modernizarea și extinderea infrastructurii	M1.1. Dezvoltarea și modernizarea infrastructurii rutiere și de acces
	M1.2. Modernizarea și extinderea infrastructurii tehnico-edilitare
	M1.3 Dezvoltarea infrastructurii de agrement
OS.2. Dezvoltarea economică a orașului	M2.1. Crearea infrastructurii pentru dezvoltarea afacerilor
	M2.2. Atragerea investițiilor
	M2.3. Promovarea parteneriatului public privat
OS.3. Dezvoltarea serviciilor publice	M3.1. Dezvoltarea sistemului de alimentare cu apă și canalizare
	M3.2. Modernizarea iluminatului public
	M3.3. Modernizarea serviciilor de transport public de călători
	M3.4. Modernizarea piețelor agro-alimentare
	M3.5 Îmbunătățirea managementului deșeurilor
	M3.6 Creșterea siguranței populației
OS.4. Dezvoltarea și îmbunătățirea serviciilor sociale	M4.1. Dezvoltarea serviciilor sociale
	M4.2. Modernizarea și dezvoltarea serviciilor de educație
	M4.2. Modernizarea și dezvoltarea serviciilor de sanatate
OS.5. Asigurarea calității mediului și a condițiilor de locuire	M5.1. Prevenirea poluării aerului
	M5.2. Îmbunătățirea managementului apelor uzate
	M5.3. Dezvoltarea unor surse alternative de energie
	M5.4. Îmbunătățirea aspectului orașului și a spațiilor verzi
OS.6. Dezvoltarea capacității administrative	M6.1. Dezvoltarea resurselor umane
	M6.2. Dezvoltarea serviciilor de e-guvernare/e-administrație
	M6.3. Creșterea eficienței activității administrației publice locale și implicarea comunității în actul decizional

Obiectiv strategic nr. 1. Modernizarea și extinderea infrastructurii

M1.1. Dezvoltarea și modernizarea infrastructurii rutiere și de acces

P1.1.1 Realizarea lucrărilor de infrastructură pentru reabilitarea și modernizarea a strazilor din orasul Murgeni

P1.1.2 Modernizare infrastructura rutiera in satele Raiu-Sarateni-Schineni

P1.1.3 Modernizare infrastructura rutiera in satele Latesti-Floreni

P1.1.4 Modernizare drumuri de exploatare agricola si satesti

P1.1.5 Amenajare parcări

P1.1.6 Extindere trotuare

P1.1.7 Achizitia de utilaje pentru intretinerea infrastructurii rutiere

M1.2. Modernizarea și extinderea infrastructurii tehnico-edilitare

P1.2.1 Realizare alimentare cu apa in satele Floreni si Latesti

P1.2.2 Realizare canalizare si statie de tratare a apei pentru satele Sarateni-Schineni-Latesti

P1.2.3 Modernizarea și extinderea rețelei de canalizare;

P1.2.4 Aductiune rețea gaze naturale

P1.2.5 Parteneriat societate distribuție gaze

M1.3 Dezvoltarea infrastructurii de agrement și petrecere a timpului liber

P1.3.1 Amenajarea turistica a orasului Murgeni

P1.3.2 Modernizare parcului de interes public Murgeni

P1.3.3 Amenajare de parcuri în satele componente

P1.3.4 Dezvoltarea zonelor de agrement

P1.3.5 Continuarea lucrărilor de reabilitare si extindere stadion Murgeni

P1.3.6 Construcție sala de festivitati orășenesca

P1.3.7 Infiintarea unui centru cultural muzeistic

P1.3.8 Amenajarea spatiului de relaxare pentru persoane in varsta

P1.3.9 Reabilitare cinematograf

P1.3.10 Reparatii la casa de cultura si instalarea unei centrale termice

P1.3.11 Constructia unor camine culturale sau sali de festivitati in satele Floreni, Carja si Raiu

P1.3.12 Initierea zilelor culturale a orasului Murgeni

Obiectiv strategic nr. 2. Dezvoltarea economică a orașului

M2.1. Crearea infrastructurii pentru dezvoltarea afacerilor

P2.1.1 Infiintare unui centru de afaceri al orasului Murgeni

P2.1.2 Modernizarea și dezvoltarea căilor de acces spre zonele cu potențial economic

P2.1.3 Dezvoltare terenuri cu destinația de spații de birouri și comerciale

P2.1.4 Crearea unui centru pentru activități de analiza și desfacere a produselor tradiționale

P2.1.5 Reparatii capitale la sediul B.L.C. pentru a putea fi infiintata o sectie de productie

P2.1.6 Reparatii capitale la fostul sediul al judecatoriei

P2.1.7 Reparatii capitale la remiza de pompieri

P2.1.8 Reparatii capitale la garajele din curtea judecatoriei în vedere infiintarii unui service auto și vopsitorie

M2.2. Atragerea investițiilor

P2.2.1 Promovarea orașului prin participarea la diverse evenimente

P2.2.2 Elaborarea unei strategii pentru atragerea investițiilor

P2.2.3 Realizarea unui plan de utilizare a terenurilor

P2.2.4 Facilitarea accesului companiilor și cetățenilor la plata taxelor și impozitelor locale prin informatizarea serviciilor oferite

M2.3. Promovarea parteneriatului public privat

P2.3.1 Centru de resurse informaționale și comunicare pentru mediul de afaceri local

P2.3.2 Organizarea de cursuri în domeniul procedurilor administrative legate de deschiderea unei noi afaceri

P2.3.3 Dezvoltarea de programe de instruire în colaborarea cu companii de consultanță cu specializare în business

P2.3.4 Realizarea unor parteneriate de tip public privat pentru operarea unor utilități și investiții publice

Obiectiv strategic nr. 3. Dezvoltarea serviciilor publice

M3.1. Modernizarea serviciilor de transport public de călători

P3.1.1 Modernizarea parcului auto propriu al UAT Murgeni

P3.1.2 Infintarea unor trasee de transport public

P3.1.3 Parteneriat în vederea imbunatatirii transportului public

P3.1.4 Infintarea si modernizarea stațiilor de transport public

P3.1.5 Constructia unui pasaj pietonal suprateran care sa traverseze calea ferata

M3.2. Modernizarea piețelor agro-alimentare

P3.2.1 Reabilitatea si modernizarea piețelor agro-alimentare

P3.2.2 Finalizarea si autorizarea targului de animale

P3.2.3 Infintarea unei asociatii a crescatorilor de animale

M3.3. Modernizarea iluminatului public

P3.3.1 Dezvoltarea și modernizarea sistemului de iluminat public cu rețea subterană în Orașul Murgeni

P3.3.2 Extinderea sistemului de iluminat public

M3.4 Îmbunătățirea managementului deșeurilor

P3.4.1 Dezvoltarea sistemului de colectare selectivă a deșeurilor

P3.4.2 Promovarea reciclării deșeurilor solide reutilizabile

P3.4.3 Dotarea operatorului de salubritate

P3.4.4 Achizitia a 200 europubele pentru gunoi

M3.5 Creșterea siguranței populației

P3.5.1 Achiziționarea și instalarea sistemului de supraveghere video pentru creșterea siguranței și prevenirea criminalității în zona de acțiune a orasului Murgeni

P3.5.2 Campanie de informare cu privire la siguranța cetățeanului

P3.5.3 Dotarea serviciului public de poliție locala cu echipamente și infrastructură specifică

P3.5.4 Infintarea unui detasament permanent de pompieri al UAT Murgeni

Obiectiv strategic nr. 4: Dezvoltarea și îmbunătățirea serviciilor sociale

M4.1. Dezvoltarea serviciilor sociale

P4.1.1 Creșterea calității și numărului serviciilor sociale oferite de Direcția de Asistență Socială a Orașului Murgeni

P4.1.2 Construcție de locuințe sociale

P4.1.3 Evaluarea cererii locale de servicii sociale și socio-medicale

P4.1.4 Specializarea resurselor umane implicate în furnizarea serviciilor sociale

P4.1.5 Creare centru multifuncțional pentru persoane victimă ale violenței în familie

P4.1.6 Dezvoltarea serviciilor de consiliere pentru familii

P4.1.7 Crearea unui Centru multifuncțional pentru persoanele vârstnice

P4.1.8 Organizarea de campanii în școli pentru combaterea discriminării în rândul copiilor

P4.1.9 Identificarea de oportunități pentru integrarea pe piața muncii a persoanelor cu dizabilități

P4.1.10 Reabilitarea bisericilor de pe raza orașului Murgeni

P4.1.11 Construire capela mortuara pe raza orașului Murgeni

P4.1.12 Reabilitare și extindere cimitir

M4.2. Modernizarea și dezvoltarea serviciilor de educație

P4.2.1 Construire școala P+1 clasa I-IV cartier peste linie

P4.2.2 Sisteme informatice de educație e-learning în școlile din Orașul Murgeni

P4.2.3 Promovarea importanței școlarizării în rândul populației care prezintă risc de abandon școlar

P4.2.4 Dotarea laboratoarelor și atelierelor din școli

P4.2.5 Amenajarea terenurilor de sport din școli

P4.2.6 Construcția și înființarea unui centru after-school

P4.2.7 Organizarea unor evenimente culturale periodice

P4.2.8 Extinderea unităților de învățământ

P4.2.9 Reparații capitale școlare și grădinițe în satul Raiu

P4.2.10 Înființarea unei școli de dans pentru toate vârstele

P4.2.11 Reactivarea ansamblului cultural "Doina Prutului"

P4.2.12 Reconstruirea vechiului teren de sport în aer liber în orașul Murgeni prin realizarea unei modernizări cu suprafață sintetică

M4.3. Modernizarea și dezvoltarea serviciilor de sănătate

P4.3.1 Evaluarea stării de sănătate a populației și crearea unui plan de management al serviciilor medicale și socio-medicale

P4.3.2 Program local de promovare a sănătății

P4.3.3 Parteneriat public-privat pentru construcția de unități spitalicești

P4.3.4 Construire policlinică orășenească

P4.3.5 Înființarea unui centru rezidențial pentru persoane vârstnice și persoane cu nevoi speciale

P4.3.6 Reparații și modernizare la centrul social de zi

P4.3.7 Înființarea centrului medical permanent

P4.3.8 Înființarea dispensarelor în satele Carja, Raiu, Floreni și Sarateni

P4.3.9 Înființarea unui centru medical de servicii integrate

P4.3.10 Înființarea unui centru de intervenție SMURD

P4.3.11 Reabilitare și modernizare baie comună

Obiectiv strategic nr. 5: Asigurarea calității mediului și a condițiilor de locuire

M5.1. Prevenirea poluării aerului

P5.1.1 Realizarea unei perdele verzi de protecție

P5.1.2 Construcția de piste de biciclete

P5.1.3 Campanie de promovare a transportului ecologic

M5.2. Îmbunătățirea managementului apelor uzate

P5.2.1 Creșterea capacității stației de epurare și colectare

M5.3. Eficiență energetică și surse alternative de energie

P5.3.1 Sisteme fotovoltaice pentru producerea de energie electrică pentru iluminatul public

P5.3.2 Reabilitarea termică a blocurilor de locuințe

P5.3.3 Îmbunătățirea eficienței energetice a clădirilor publice

P5.3.4 Introducerea, în toate instituțiile publice, a becurilor cu consum energetic redus

P5.3.5 Montarea de panouri solare pe clădirile instituțiilor publice

M5.4. Îmbunătățirea aspectului orașului și a spațiilor verzi

P5.4.1 Modernizare arhitecturală și peisagistică a aliniamentelor verzi stradale din orașul Murgeni

P5.4.2 Modernizare arhitecturală și peisagistică a spațiilor verzi din zona centrală a orașului Murgeni

P5.4.3 Inițierea unor campanii de educare a copiilor și tinerilor în privința protejării mediului

P5.4.4 Încurajarea voluntariatului în acțiunile de curățare a mediului înconjurător

P5.4.5 Inventarierea spațiilor abandonate și ecologizarea acestora

P5.4.6 Elaborarea unor standarde unitare de mobilitate a orașului

P5.4.7 Construirea de spații de joacă pentru copii

P5.4.8 Amplasarea bustului profesorului Ghenuta Coman în curtea liceului tehnologic din oraș

P5.4.9 Construcția unui monument al eroilor din zona Murgeniului

P5.4.10 Construcția unei troite în imediata apropiere a monumentului eroilor din Murgeni

P5.4.11 Înființarea unui adăpost pentru câini comunitari

P5.4.12 Instalarea unui număr de 10 cisme stradale cu debit redus

Obiectiv strategic nr. 6: Dezvoltarea capacității administrative

M6.1. Dezvoltarea resurselor umane

P6.1.1 Pregătirea personalului din administrația publică în domenii strategice, respectiv: managementul proiectelor, achiziții publice, management financiar

P6.1.2 Organizarea de schimburi de experiență cu autorități locale din România sau Uniunea Europeană

P6.1.3 Specializarea unei persoane din primărie în domeniul accesului la informații și transparenței decizionale

P6.1.4 Atragerea studenților pentru efectuarea de stagii de practică

M6.2. Dezvoltarea serviciilor de e-guvernare/e-administrație

P6.2.1 Creșterea performanțelor administrației publice locale și a interacțiunii acesteia cu cetățeanul prin implementarea unor soluții de e-guvernare la nivelul Orașului Murgeni

P6.2.2 Implementarea sistemelor de managementul calității la nivelul primăriei Murgeni

M6.3. Creșterea eficienței activității administrației publice locale și implicarea comunității în actul decizional

P6.3.1 Actualizarea strategiei de dezvoltare a orașului Murgeni

P6.3.2 Înființarea unei asociații de dezvoltare intercomunitară pentru implementarea unor proiecte comune de dezvoltare a infrastructurii și utilităților cu localitățile învecinate

P6.3.3 Organizarea de consultări periodice în sate și Murgeni pentru a identifica nevoile cetățenilor

P6.3.4 Organizarea unei linii de finanțare a proiectelor sociale și de altă natură care pot fi gestionate de ONG-uri locale

P6.3.5 Înființarea unui nou birou pentru preluarea actelor de orice natura

P6.3.6 Înființarea asociației de proprietari

P6.3.7 Implicarea în înființarea grupului de acțiune locală „GAL Valea Elanului”

Legaturi cros-sectoriale

	OS.1	OS.2	OS.3	OS.4	OS.5	OS.6
OS.1		M1.1 M1.2 M1.3	M1.1 M1.2	M1.1	M1.3	M1.1 M1.2 M1.3
OS.2	M2.1 M2.2			M2.1 M2.2		M2.1 M2.2 M2.3
OS.3	M3.1 M3.2	M3.1 M3.2 M3.3 M3.4		M3.1 M3.3 M3.4 M3.5	M3.3 M3.4 M3.5	
OS.4		M4.2 M4.3	M4.2 M4.3		M4.2 M4.3	M4.1 M4.2 M4.3
OS.5	M5.1 M5.2 M5.4	M5.1 M5.2 M5.3	M5.1 M5.2 M5.3 M5.4	M5.3 M5.4		
OS.6	M6.1 M6.3	M6.1 M6.2 M6.3	M6.1 M6.2 M6.3	M6.1	M6.1 M6.2 M6.3	

Sectiune	Masura
I. Dezvoltare economică	I.1. Crearea infrastructurii pentru dezvoltarea afacerilor
	I.2. Atragerea investițiilor
	I.3. Creșterea adaptabilității forței de muncă
	I.4. Promovarea dialogului dintre mediul de afaceri local și administrația publică locală
	I.5. Dezvoltarea infrastructurii turistice
II. Dezvoltarea infrastructurii	II.1. Modernizarea și extinderea infrastructurii tehnico-edilitare
	II.2. Dezvoltarea și modernizarea infrastructurii rutiere și de acces
	II.3. Dezvoltarea și modernizarea infrastructurii pentru transport public
	II.4. Crearea/dezvoltarea/modernizarea infrastructurii pentru petrecerea timpului liber
III. Dezvoltare serviciilor publice	III. 1. Modernizarea și dezvoltarea serviciilor de educație și cultură
	III.2. Modernizarea și dezvoltarea serviciilor de sănătate
	III.3. Creșterea capacității de furnizare a serviciilor sociale și socio-medicale
	III.4. Creșterea siguranței populației
	III.5. Modernizarea serviciilor de transport public de călători
	III.6. Modernizarea piețelor agro-alimentare
	III.7. Îmbunătățirea managementului deșeurilor
IV. Creșterea capacității de intervenție în situații de urgență. Protecția mediului	IV.1. Îmbunătățirea managementului apelor uzate
	IV.2. Creșterea capacității de intervenții în situații de urgență
	IV.3. Diminuarea riscului de producere a dezastrelor naturale
	IV.4. Îmbunătățirea managementului ariilor protejate
	IV.5. Reducerea consumului de energie convențională
V. Dezvoltarea capacității administrative	V.1. Dezvoltarea resurselor umane
	V.2. Dezvoltarea infrastructurii de furnizare a serviciilor de administrație publică
	V.3. Dezvoltarea serviciilor de e-guvernare/e-administrație
	V.4. Creșterea eficienței activității administrației publice locale

Diagrama Grantt

Nr. crt	Obiectiv strategic	2014	2015	2016	2017	2018	2019	2020
1	<i>P1.1.1 Realizarea lucrărilor de infrastructură pentru reabilitarea și modernizarea a strazilor din orasul Murgeni</i>							
2	<i>P1.1.2 Modernizare infrastructura rutiera in satele Raiu-Sarateni-Schineni</i>							
3	<i>P1.1.3 Modernizare infrastructura rutiera in satele Latesti-Floreni</i>							
4	<i>P1.1.4 Modernizare drumuri de exploatare agricola si satesti</i>							
5	<i>P1.1.5 Amenajare parcări</i>							
6	<i>P1.1.6 Extindere trotuare</i>							
7	<i>P1.1.7 Achizitia de utilaje pentru intretinerea infrastructurii rutiere</i>							
8	<i>P1.2.1 Realizare alimentare cu apa in satele Floreni si Latesti</i>							
9	<i>P1.2.2 Realizare canalizare si statie de tratare a apei pentru satele Sarateni-Schineni-Latesti</i>							
10	<i>P1.2.3 Modernizarea și extinderea rețelei de canalizare;</i>							
11	<i>P1.2.4 Aductiune rețea gaze naturale</i>							
12	<i>P1.2.5 Parteneriat societate distribuție gaze</i>							
13	<i>P1.3.1 Amenajarea turistica a orasului Murgeni</i>							
14	<i>P1.3.2 Modernizarea parcului de interes public Murgeni</i>							
15	<i>P1.3.3 Amenajare de parcuri în satele componente</i>							
16	<i>P1.3.4 Dezvoltarea zonelor de agrement</i>							
17	<i>P1.3.5 Continuarea lucrarilor de reabilitare si extindere stadion Murgeni</i>							
18	<i>P1.3.6 Construcție sala de festivitati orășenescă</i>							
19	<i>P1.3.7 Infiintarea unui centru cultural muzeistic</i>							
20	<i>P1.3.8 Amenajarea spatiului de relaxare pentru persoane in varsta</i>							
21	<i>P1.3.9 Reabilitare cinematograf</i>							
22	<i>P1.3.10 Reparatii la casa de cultura si instalarea unei centrale termice</i>							
23	<i>P1.3.11 Constructia unor camine culturale sau sali de festivitati in satele Floreni, Carja si Raiu</i>							
24	<i>P1.3.12 Initierea zilelor culturale a orasului Murgeni</i>							
25	<i>P2.1.1 Infiintarea unui centru de afaceri al orasului Murgeni</i>							
26	<i>P2.1.2 Modernizarea și dezvoltarea căilor de acces spre zonele cu potențial</i>							

	<i>economic</i>							
27	<i>P2.1.3 Dezvoltare terenuri cu destinația de spații de birouri și comerciale</i>							
28	<i>P2.1.4 Crearea unui centru pentru activități de analiza și desfacere a produselor tradiționale</i>							
29	<i>P2.1.5 Reparații capitale la sediul B.L.C. pentru a putea fi înființată o secție de producție</i>							
30	<i>P2.1.6 Reparații capitale la fostul sediul al judecătorei</i>							
31	<i>P2.1.7 Reparații capitale la remiza de pompieri</i>							
32	<i>P2.1.8 Reparații capitale la garajele din curtea judecătorei în vederea înființării unui service auto și vopsitorie</i>							
33	<i>P2.2.1 Promovarea orașului prin participarea la diverse evenimente</i>							
34	<i>P2.2.2 Elaborarea unei strategii pentru atragerea investițiilor</i>							
35	<i>P2.2.3 Realizarea unui plan de utilizare a terenurilor</i>							
36	<i>P2.2.4 Facilitarea accesului companiilor și cetățenilor la plata taxelor și impozitelor locale prin informatizarea serviciilor oferite</i>							
37	<i>P2.3.1 Centru de resurse informaționale și comunicare pentru mediul de afaceri local</i>							
38	<i>P2.3.2 Organizarea de cursuri în domeniul procedurilor administrative legate de deschiderea unei noi afaceri</i>							
39	<i>P2.3.3 Dezvoltarea de programe de instruire în colaborarea cu companii de consultanță cu specializare în business</i>							
40	<i>P2.3.4 Realizarea unor parteneriate de tip public privat pentru operarea unor utilități și investiții publice</i>							
41	<i>P3.1.1 Modernizarea parcului auto propriu al UAT Murgeni</i>							
42	<i>P3.1.2 Înființarea unor trasee de transport public</i>							
43	<i>P3.1.3 Parteneriat în vederea îmbunătățirii transportului public</i>							
44	<i>P3.1.4 Înființarea și modernizarea stațiilor de transport public</i>							
45	<i>P3.1.5 Construcția unui pasaj pietonal suprateran care să traverseze calea ferată</i>							
46	<i>P3.2.1 Reabilitatea și modernizarea piețelor agro-alimentare</i>							
47	<i>P3.2.2 Finalizarea și autorizarea târgului de animale</i>							
48	<i>P3.2.3 Înființarea unei asociații a crescătorilor de animale</i>							
49	<i>P3.3.1 Dezvoltarea și modernizarea sistemului de iluminat public cu rețea subterană în Orașul Murgeni</i>							

50	<i>P3.3.2 Extinderea sistemului de iluminat public</i>							
51	<i>P3.4.1 Dezvoltarea sistemului de colectare selectivă a deșeurilor</i>							
52	<i>P3.4.2 Promovarea reciclării deșeurilor solide reutilizabile</i>							
53	<i>P3.4.3 Dotarea operatorului de salubritate</i>							
54	<i>P3.4.4 Achiziția a 200 europubele pentru gunoi</i>							
55	<i>P3.5.1 Achiziționarea și instalarea sistemului de supraveghere video pentru creșterea siguranței și prevenirea criminalității în zona de acțiune a orașului Murgeni</i>							
56	<i>P3.5.2 Campanie de informare cu privire la siguranța cetățeanului</i>							
57	<i>P3.5.3 Dotarea serviciului public de poliție locală cu echipamente și infrastructură specifică</i>							
58	<i>P3.5.4 Înființarea unui detașament permanent de pompieri al UAT Murgeni</i>							
59	<i>P4.1.1 Creșterea calității și numărului serviciilor sociale oferite de Direcția de Asistență Socială a Orașului Murgeni</i>							
60	<i>P4.1.2 Construcție de locuințe sociale</i>							
61	<i>P4.1.3 Evaluarea cererii locale de servicii sociale și socio-medicale</i>							
62	<i>P4.1.4 Specializarea resurselor umane implicate în furnizarea serviciilor sociale</i>							
63	<i>P4.1.5 Creare centru multifuncțional pentru persoane victimă ale violenței în familie</i>							
64	<i>P4.1.6 Dezvoltarea serviciilor de consiliere pentru familii</i>							
65	<i>P4.1.7 Crearea unui Centru multifuncțional pentru persoanele vârstnice</i>							
66	<i>P4.1.8 Organizarea de campanii în școli pentru combaterea discriminării în rândul copiilor</i>							
67	<i>P4.1.9 Identificarea de oportunități pentru integrarea pe piața muncii a persoanelor cu dizabilități</i>							
68	<i>P4.1.10 Reabilitarea bisericilor de pe raza orașului Murgeni</i>							
69	<i>P4.1.11 Construire capela mortuara pe raza orașului Murgeni</i>							
70	<i>P4.1.12 Reabilitare și extindere cimitir</i>							
71	<i>P4.2.1 Construire școala P+1 clasa I-IV cartier peste linie</i>							
72	<i>P4.2.2 Sisteme informatice de educație e-learning în școlile din Orașul Murgeni</i>							
73	<i>P4.2.3 Promovarea importanței școlarizării în rândul populației care prezintă risc de abandon școlar</i>							
74	<i>P4.2.4 Dotarea laboratoarelor și atelierelor din școli</i>							

75	<i>P4.2.5 Amenajarea terenurilor de sport din școli</i>							
76	<i>P4.2.6 Constructia si infiintarea unui centru after-school</i>							
77	<i>P4.2.7 Organizarea unor evenimente culturale periodice</i>							
78	<i>P4.2.8 Extinderea unităților de învățământ</i>							
79	<i>P4.2.9 Reparatii capitale scoala si gradinita sin satul Raiu</i>							
80	<i>P4.2.10 Infiintarea unei scoli de dans pentru toate varstele</i>							
81	<i>P4.2.11 Reactivarea ansamblului cultural "DoinaPrutului"</i>							
82	<i>P4.2.12 Reconstruirea vechiului teren de sport in aer liber in orasul Murgeni prin realizare unueia modern cu suprafata sintetica</i>							
83	<i>P4.3.1 Evaluarea stării de sănătate a populației și crearea unui plan de management al serviciilor medicale și socio-medicale</i>							
84	<i>P4.3.2 Program local de promovare a sănătății</i>							
85	<i>P4.3.3 Parteneriat public-privat pentru construcția de unități spitalicești</i>							
86	<i>P4.3.4 Construire policlinică orășenească</i>							
87	<i>P4.3.5 Infiintarea unui centru rezidential pentru persoane varstnice si persoane cu nevoi speciale</i>							
88	<i>P4.3.6 Reparatii si modenizare la centrul social de zi</i>							
89	<i>P4.3.7 Infiintarea centrului medical permanent</i>							
90	<i>P4.3.8 Infiintarea dispensarelor in satele Carja, Raiu, Floreni si Sarateni</i>							
91	<i>P4.3.9 Infiintarea unui centru medical de servicii integrate</i>							
92	<i>P4.3.10 Infiintarea unui centru de interventie SMURD</i>							
93	<i>P4.3.11 Reabilitare si modernizare baie comunala</i>							
94	<i>P5.1.1 Realizarea unei perdele verzi de protecție</i>							
95	<i>P5.1.2 Construcția de piste de biciclete</i>							
96	<i>P5.1.3 Campanie de promovare a transportului ecologic</i>							
97	<i>P5.2.1 Crestearea capacitatii statiei de epurare și colectare</i>							
98	<i>P5.3.1 Sisteme fotovoltaice pentru producerea de energie electrica pentru iluminatul public</i>							
99	<i>P5.3.2 Reabilitarea termică a blocurilor de locuințe</i>							
100	<i>P5.3.3 Îmbunătățirea eficienței energetice a clădirilor publice</i>							
101	<i>P5.3.4 Introducerea, în toate instituțiile publice, a becurilor cu consum energetic</i>							

	<i>reduc</i>							
102	<i>P5.3.5 Montarea de panouri solare pe clădirile instituțiilor publice</i>							
103	<i>P5.4.1 Modernizare arhitecturală și peisagistică a aliniamentelor verzi stradale din orașul Murgeni</i>							
104	<i>P5.4.2 Modernizare arhitecturală și peisagistică a spațiilor verzi din zona centrală a orașului Murgeni</i>							
105	<i>P5.4.3 Inițierea unor campanii de educare a copiilor și tinerilor în privința protejării mediului</i>							
106	<i>P5.4.4 Încurajarea voluntariatului în acțiunile de curățare a mediului înconjurător</i>							
107	<i>P5.4.5 Inventarierea spațiilor abandonate și ecologizarea acestora</i>							
108	<i>P5.4.6 Elaborarea unor standarde unitare de mobilitate a orașului</i>							
109	<i>P5.4.7 Construirea de spații de joacă pentru copii</i>							
110	<i>P5.4.8 Amplasarea bustului profesorului Ghenuta Coman în curtea liceului tehnologic din oras</i>							
111	<i>P5.4.9 Construcția unui monument al eroilor din zona Murgeniului</i>							
112	<i>P5.4.10 Construcția unei troite în imediata apropiere a monumentului eroilor din Murgeni</i>							
113	<i>P5.4.11 Înființarea unui adăpost pentru câini comunitari</i>							
114	<i>P5.4.12 Instalarea unui număr de 10 cisme stradale cu debit redus</i>							
115	<i>P6.1.1 Pregătirea personalului din administrația publică în domenii strategice, respectiv: managementul proiectelor, achiziții publice, management financiar</i>							
116	<i>P6.1.2 Organizarea de schimburi de experiență cu autorități locale din România sau Uniunea Europeană</i>							
117	<i>P6.1.3 Specializarea unei persoane din primărie în domeniul accesului la informații și transparenței decizionale</i>							
118	<i>P6.1.4 Atragerea studenților pentru efectuarea de stagii de practică</i>							
119	<i>P6.2.1 Creșterea performanțelor administrației publice locale și a interacțiunii acestora cu cetățeanul prin implementarea unor soluții de e-guvernare la nivelul Orașului Murgeni</i>							
120	<i>P6.2.2 Implementarea sistemelor de managementul calității la nivelul primăriei Murgeni</i>							
121	<i>P6.3.1 Actualizarea strategiei de dezvoltare a orașului Murgeni</i>							
122	<i>P6.3.2 Înființarea unei asociații de dezvoltare intercomunitară pentru</i>							

	<i>implementarea unor proiecte comune de dezvoltare a infrastructurii și utilităților cu localitățile învecinate</i>							
123	<i>P6.3.3 Organizarea de consultări periodice în sate și Murgeni pentru a identifica nevoile cetățenilor</i>							
124	<i>P6.3.4 Organizarea unei linii de finanțare a proiectelor sociale și de altă natură care pot fi gestionate de ONG-uri locale</i>							
125	<i>P6.3.5 Înființarea unui nou birou pentru preluarea actelor de orice natura</i>							
126	<i>P6.3.6 Înființarea asociației de proprietari</i>							
127	<i>P6.3.7 Implicarea în înființarea grupului de acțiune locală „GAL Valea Elanului”</i>							

Plan de reducere a efectelor crizei economice și de combatere a sărăciei

Criza financiară și economică actuală pare să fie fără precedent în ultima jumătate de secol. Recesiunea economică se extinde în SUA, Europa și Japonia și se conturează a fi mult mai dureroasă decât căderea economică din 1981-1982. O masivă scădere a încrederii atât la nivelul sectorului de afaceri, cât și la nivelul consumatorilor, ambele răspunzând prin restrângerea cheltuielilor, este în plină derulare. Guvernul Statelor Unite și unele guverne din Europa, încercând să refacă stabilitatea, au naționalizat părți ale sectoarelor lor financiare într-o măsură care contrazice înseși bazele capitalismului modern. Întreaga lume pare astăzi că își schimbă cursul, îndreptându-se către o perioadă în care rolul statului va fi mai mare, iar cel al sectorului privat va fi mai mic. Aceasta va fi probabil cea mai dramatică consecință a crizei actuale.

În SUA și în unele state din Europa, guvernele și băncile centrale au răspuns prin îmbunătățirea lichidității; acordarea de garanții guvernamentale pentru împrumuturi; recapitalizarea instituțiilor financiare; garantarea celor mai noi emisiuni de către bănci asigurate; prevenirea colapsului dezordonat al întreprinderilor mari interconectate; cumpărarea de acțiuni în bănci; reduceri coordonate ale ratelor dobânzii.

Criza financiară globală a afectat considerabil statele membre ale Uniunii Europene, caracterizându-se prin reducerea posibilităților de creditare, scăderea preturilor locuințelor, declinul pietelor bursiere și diminuarea încrederii consumatorilor, a consumului și a investițiilor. Având în vedere amploarea crizei, toate statele membre trebuie să ia măsuri pentru a contracara criza.

Coordonate corespunzător, eforturile naționale pot viza în paralel obiective diferite. Acestea pot atenua pe termen scurt efectele recesiunii, dar pot, de asemenea, promova, simultan, reformele structurale necesare pentru a ajuta UE să iasă mai puternică din criză, fără să submineze pe termen mai lung viabilitatea fiscală. În acest sens a fost elaborat **Planul European de Redresare Economică**, care pune un accent special

pe inovare și pe ecologizarea investițiilor UE.

Obiectivele strategice ale Planului European de Redresare Economică sunt:

- stimularea rapidă a cererii și consolidarea încrederii consumatorilor;

- diminuarea costurilor umane ale încetinirii creșterii economice și ale impactului acesteia asupra persoanelor celor mai vulnerabile. Se pot întreprinde acțiuni pentru a împiedica pierderea locurilor de muncă iar apoi pentru a ajuta oamenii să revină rapid pe piața muncii, în loc să se confrunte cu somajul pe termen lung;

- sprijinul acordat Europei pentru a valorifica creșterea, atunci când se va produce, astfel încât economia europeană să fie în concordanță cu cererile competitivității și necesitățile viitorului, astfel cum au fost conturate în **Strategia de la Lisabona pentru creștere și locuri de muncă**. Aceasta înseamnă continuarea reformelor structurale necesare, sprijinirea inovării și construirea unei economii a cunoașterii;

- accelerarea trecerii la o economie cu emisii scăzute de carbon, fapt care va face ca Europa să fie bine plasată pentru a-și aplica strategia de limitare a schimbărilor climatice și de promovare a securității energiei: o strategie care va încuraja noile tehnologii, va crea noi locuri de muncă ecologice și va deschide noi posibilități pe piețele mondiale în creștere rapidă, va ține sub control factura de energie a cetățenilor și întreprinderilor și va reduce dependența Europei de energia de peste hotare.

Pentru a obține avantaje maxime și pentru a atinge obiectivele planului de redresare, și anume **protejarea oamenilor și evitarea distragerii atenției ca urmare a crizei de la interesele pe termen lung ale UE și de la necesitatea de a investi în viitorul acesteia** ar trebui să existe o legătură strânsă între stimulul fiscal și acțiunile din cele patru domenii prioritare ale Strategiei de la Lisabona (oameni, afaceri, infrastructură și energie, cercetare și inovare).

Acțiunile propuse în cadrul Planului European de Redresare Economică sunt:

1. Lansarea unei importante inițiative europene de sprijinire a ocupării forței de muncă;
2. Crearea cererii de muncă;
3. Creșterea accesului întreprinderilor la finanțare;
4. Reducerea sarcinii administrative și promovarea antreprenoriatului;
5. Accelerarea investițiilor în vederea modernizării infrastructurii Europei;
6. Îmbunătățirea eficienței energetice a clădirilor;
7. Promovarea adoptării rapide a „produselor ecologice”;
8. Creșterea investițiilor în cercetare și dezvoltare, inovare și educație (în sectorul construcțiilor, o „inițiativă europeană privind clădirile eficiente din punct de vedere energetic”, pentru a promova tehnologiile ecologice și dezvoltarea sistemelor și a materialelor eficiente din punct de vedere energetic în clădirile noi și în cele renovate, în vederea reducerii radicale a consumului de energie);
9. Dezvoltarea tehnologiilor ecologice pentru automobile și construcții;
10. Internet de mare viteză pentru toți.

În România, răspunsul la efectele adverse ale crizei **nu poate fi similar celui formulat de unele state europene** sau celui din SUA. Există câteva diferențe între economia românească și aceste economii, care nu permit copierea pur și simplu a pachetelor de măsuri dezvoltate acolo. În esență, este vorba despre faptul că economia românească are un deficit de cont curent mare, care indică dependența acesteia de finanțarea externă. Avem de ales între reducerea ordonată a acestui deficit sau în reducerea lui de către piață în condițiile actuale de tensiune și neîncredere, cu consecințe dramatice pentru cursul de schimb și pentru creșterea economică.

La nivel local, criza economică mondială este resimțită de întreaga comunitate din orașul Murgeni, fie că este vorba de autoritățile publice locale, oamenii de afaceri sau simplii cetățeni.

Un prim efect este diminuarea nivelului taxelor colectate, fapt ce pune în pericol posibilitatea plății la timp a creditelor angajate de către administrația publică locală.

La nivel local, criza a decimat agenții economici și a diminuat excesiv puterea mediului de afaceri de a susține revenirea pe o pantă crescătoare a economiei județene.

Una dintre sursele la care agenții economici apelau frecvent în anii anteriori pentru investiții și dezvoltare – creditarea – este în prezent foarte scumpă, iar riscurile pe care le implică, pe fondul incertitudinii și neîncrederii generalizate, contribuie decisiv la evitarea împrumuturilor. Această situație are implicații directe și asupra accesării fondurilor europene nerambursabile, deoarece contribuția proprie a beneficiarului privat provenea, în general, tot din credite.

Consumul a scăzut semnificativ, ca reacție imediată la contractarea economică și la previziunile economice sumbre pentru viitorul apropiat. Un rezultat imediat a fost extinderea zonei nefiscalizate, astfel că încasările la bugetul de stat – și așa afectate puternic – sunt din ce în ce mai reduse. Comparativ cu produsele externe, produsele locale sunt cele mai expuse la diminuarea consumului din cauza dezavantajelor evidente privind costul de producție (subvenții mai mici sau inexistente, lipsa programelor efective de sprijinire a producției autohtone, tehnologie necompetitivă etc.) dar și din cauza comportamentului consumatorilor care preferă să cumpere produse din import, mai ieftine și ambalate mai atrăgător față de cele autohtone.

În aceste circumstanțe, la care s-au adăugat măsurile severe recente de natură fiscală, o mare parte din angajatorii locali și-au restructurat activitatea, accentuându-se deficitul de locuri de muncă la nivel județean. Reducerile de personal și de venituri din sectorul bugetar au o contribuție evidentă la înrăutățirea situației,

Într-un cadru teoretic de bază, ar fi de așteptat ca impactul crizei financiare mondiale să se reflecte asupra bugetelor publice locale din România în două moduri:

- Prin alocații mai mici de la bugetul de stat;
- Prin venituri proprii mai mici.

În același timp, reducerea veniturilor va impune autorităților publice locale adoptarea a două măsuri de bază:

- în contextul unei economii în declin și cu acces redus la piața financiară internă (care este și foarte puțin dezvoltată), ar fi de așteptat ca majoritatea autorităților locale, ale căror bugete au fost afectate, să reducă unele cheltuieli.

- o parte dintre autoritățile locale ar putea apela la credite pentru finanțarea proiectelor de investiții, dar această opțiune ar fi disponibilă numai pentru un număr limitat de comunități.

Posibilitățile autorităților locale de a compensa reducerea veniturilor sunt limitate. Creșterea impozitelor și taxelor colectate la nivel local nu va avea un impact considerabil, din cauza ponderii lor scăzute și a declinului general în activitatea economică. În această situație, reducerea cheltuielilor de funcționare este o necesitate.

Reacția autorităților locale la reducerea cheltuielilor se limitează, în general, la reducerea unor cheltuieli mici pentru proiecte de investiții și a cheltuielilor logistice, pe lângă măsurile luate de reducere a nivelului salariilor.

Pentru depășirea crizei economice, **Primăria orașului Murgeni trebuie să își propună o serie de obiective specifice, astfel:**

1. Susținerea investițiilor publice

Investițiile realizate de administrația publică reprezintă o modalitate foarte eficientă de intervenție în situații de criză deoarece investițiile susțin simultan atât cererea cât și oferta. Impactul este cu atât mai mare cu cât companiile și forța de muncă implicate în proiectele de investiții sunt locale, acestea crescând cererea în sectoarele din amonte și din aval. În acest fel, efectele investițiilor se multiplică și au drept rezultat dezvoltarea agenților economici locali și creșterea ocupării forței de muncă.

Măsurile pe care administrația locală le poate lua în sensul susținerii investițiilor publice constau în:

1.1. Creșterea gradului de absorbție al fondurilor europene nerambursabile destinate investițiilor

Fondurile nerambursabile disponibile prin programele europene de finanțare

reprezintă o oportunitate reală pentru administrațiile publice (dar și pentru sectorul privat) care, în general, nu au surse financiare suficiente pentru a susține proiectele de investiții.

Această măsură urmărește creșterea gradului de absorbție a fondurilor europene pentru finanțarea proiectelor locale de investiții, în special a sumelor alocate pe Programul Operațional Regional care presupun investiții în infrastructura de drumuri, infrastructura socială sau de agrement. Acest obiectiv poate fi realizat doar prin **întărirea capacității administrative a autorităților locale.**

1.2 Emisiuni de titluri de valoare pentru finanțarea și/sau cofinanțarea investițiilor

Majoritatea programelor de finanțare nerambursabilă prevăd procente reduse de cofinanțare pentru aplicanții publici. Cu toate acestea, contribuția financiară proprie este, de multe ori, o problemă pentru beneficiari. Măsurile care urmează sunt destinate preîntâmpinării acestei probleme sau oferirii unei soluții pentru rezolvarea acestora.

Fondurile necesare pentru finanțarea/cofinanțarea investițiilor locale pot fi obținute prin emisiuni de titluri de valoare cu scadența la o perioadă stabilită (ex: după 5 ani). Soluția propusă este o variantă relativ rapidă și simplă de creditare pentru susținerea de investiții, avantajul fiind că fondurile pot fi eliberate la momentul în care sunt necesare, rambursarea făcându-se după ce perioada de criză a trecut.

1.3 Realizarea unor credite pentru cofinanțarea proiectelor europene și/sau finanțarea unor proiecte de investiții

Cofinanțarea locală a proiectelor reprezintă o problemă foarte mare pentru administrații și, de obicei, reprezintă principala cauză a renunțării la accesarea fondurilor.

Creditarea este o alternativă viabilă și rapidă pentru obținerea fondurilor pentru cofinanțare.

2. Susținerea agenților economici și atragerea de noi investiții

Criza economică și financiară afectează în primul rând sectorul privat care, într-o

economie sănătoasă, trebuie să reprezinte principalul motor de dezvoltare locală. Reducerea activității agenților economici privați înseamnă șomaj ridicat, încasări reduse de taxe și impozite etc. De aceea, una dintre preocupările principale pentru reducerea impactului crizei este de susținere și protecție a mediului economic local, în special a IMM-urilor, acestea prezentând o vulnerabilitate mai ridicată față de situațiile de criză.

Măsurile care pot fi întreprinse în această direcție constau în:

2.1. Promovarea parteneriatelor de tip public-privat

Colaborarea dintre sectorul privat și cel public în finanțarea proiectelor de infrastructură și a furnizării serviciilor publice s-a dovedit a fi un real succes pentru statele dezvoltate. Parteneriatul Public-Privat (PPP) este o soluție recomandată datorită avantajelor reale pe care le implică: surse variate de finanțare, timp mai redus de execuție, know-how superior, tehnici moderne de management, nivel calitativ superior al lucrărilor și serviciilor etc.

PPP presupune o situație de câștig deopotrivă pentru partenerul privat și pentru cel public. Sectorul public rezolvă problemele de infrastructură, reduce (sau chiar elimină) costurile de furnizare a anumitor servicii publice, în timp ce calitatea serviciilor publice furnizate este superioară. Partenerul privat care finanțează în totalitate proiectul de investiție, exploatează din punct de vedere economic infrastructura / serviciul o perioadă de timp stabilită prin contract, după care cedează infrastructura partenerului public. Partenerul privat își asumă riscul ineficienței economice a proiectului.

PPP reprezintă una dintre cele mai eficiente soluții în situații de criză, când bugetele locale nu pot susține investiții locale. În plus, PPP poate contribui la creșterea gradului de absorbție al fondurilor europene.

În România, PPP sunt reglementate de Legea Nr. 178/2010 și Normele Metodologice de Aplicare aferente.

Realizarea parteneriatelor public-private este o măsură care se regăsește și în planul de acțiuni al strategiei orașului

Murgeni și, acolo unde se va considera eficient, se vor realiza procedurile legale pentru dezvoltarea unui PPP.

2.2. Reducerea temporară a unor taxe locale pentru IMM-uri

Prin reducerea cel puțin temporară a unor taxe locale sau prin aplicarea cotelor maxime de reducere în situațiile prevăzute de legile în vigoare se urmărește sprijinirea agenților economici locali în situații de criză. O activitate concretă în acest sens este și reducerea temporară sau acordarea unei perioade de grație pentru plata chiriilor la spațiile aflate în proprietatea publică locală și care sunt închiriate IMM-urilor locale.

2.3. Promovarea consumului produselor locale

Dezvoltarea sectorului productiv este foarte importantă în perioade de criză (dar nu numai!) deoarece generează valoare adăugată locală, locuri de muncă și antrenează diverse sectoare de activitate din amonte și aval.

Autoritățile publice pot susține consumul produselor locale prin promovarea acestora în cadrul unor târguri locale organizate cu acest scop și/sau în cadrul târgurilor de profil organizate în țară.

2.4. Atragerea de investiții străine

În contextul reducerii drastice a fluxurilor externe de capital, există o concurență tot mai acerbă între administrațiile locale pentru atragerea de noi investiții. În acest context, primăria Murgeni își propune o serie de măsuri care pot stimula investitorii să se localizeze aici, respectiv: **modernizarea și extinderea infrastructurii, dezvoltarea sistemului de servicii publice locale, îmbunătățirea serviciilor de educație și sănătate, realizarea unui plan de utilizare a terenurilor, etc.**

Astfel, pentru diminuarea efectelor crizei economice asupra comunității locale, administrația publică locală trebuie să aibă în vedere următoarele **priorități**:

1. Dezvoltarea capacității administrative.
2. Dezvoltarea serviciilor publice;
3. dezvoltarea economică a orașului;
4. Sporirea veniturilor bugetare;

Dezvoltarea capacității administrative se referă la îmbunătățirea aspectelor ce țin de profesionalizarea resurselor umane și

de eficientizarea proceselor de lucru ale Primăriei orașului Murgeni astfel încât să se atingă un stadiu care să favorizeze dezvoltarea de proiecte locale, furnizarea de servicii publice calitative, îmbunătățirea mecanismelor de coordonare și colaborare cu alte instituții publice.

Eficientizarea serviciilor publice este o prioritate foarte clar definită chiar de titlul acesteia, referindu-se strict la sfera serviciilor publice locale din orașul Murgeni.

Aspectele abordate pe termen scurt și mediu se referă la **îmbunătățiri de proces**, întărirea managementului, optimizarea activităților etc.

Prioritatea „**Sprijinirea activităților economice**” urmărește punerea în practică unor măsuri și proiecte care să susțină mediul economic local și care să ofere posibilitatea implementării viitoarelor proiecte de dezvoltare economică locală. În cadrul planului de acțiuni acestea sunt detaliat prezentate.

Astfel, modalitățile prin care autoritățile publice locale pot contribui la depășirea perioadei de recesiune sunt **identificarea și atragerea de resurse suplimentare, din surse proprii sau parteneriate cu mediul privat și organizații internaționale**. În acest sens trebuie să fie evaluate și promovate oportunitățile pe care le oferă orașul Murgeni.

De asemenea, trebuie promovate parteneriatele de tip public-privat.

Autoritățile publice locale trebuie să creeze premisele necesare activităților de atragere de resurse externe în scopul susținerii proiectelor de dezvoltare locală. De asemenea, trebuie stimulate **investițiile locale și dezvoltarea antreprenariatului local**.

Autoritățile locale trebuie să îmbunătățească capacitatea de planificare și control, să îmbunătățească managementul financiar și să optimizeze metodele de lucru intra-instituționale.

De asemenea, sporirea veniturilor bugetare locale se poate realiza prin eficientizarea mecanismelor de încasare, reducerea cheltuielilor și identificarea unor noi surse de venituri.

Trebuie avut în vedere faptul că limitarea efectelor crizei economice se poate realiza și prin creșterea semnificativă a gradului

de absorbție a fondurilor de la Uniunea Europeană.

Colectarea la bugetul local a unor venituri importante trebuie să se realizeze fără a afecta foarte mult contribuabilii, dar însă să consolideze capacitatea de finanțare a activităților și proiectelor administrației publice.

Pe de altă parte, această prioritate presupune o mai bună gestionare a resurselor și a mecanismelor proprii care să conducă la o eficientizare a costurilor și a veniturilor bugetare.

Așa cum se poate vedea cele 4 priorități ale planului de reducere a impactului crizei economice se suprapun într-o foarte mare măsură pe planul de acțiune al Strategiei, acesta din urmă fiind conceput de la bun început prin raportarea la o situație reală, prezentă și, mai important decât atât, nedefinită în timp.

Ca atare, diminuarea efectelor crizei economice reprezintă unul dintre obiectivele subsidiare ale prezentei strategii, atât datorită actualității temei, cât mai ales datorită rolului pe care dezvoltarea economică îl are atât asupra depășirii prezentei crize cât mai ales asupra dezvoltării sociale și economice viitoare a comunității din Murgeni.

Combaterea sărăciei constituie o preocupare majoră la nivelul Uniunii Europene, în acest sens *Comitetul Economic și Social European a redactat un aviz privind Platforma europeană de combatere a sărăciei și a excluziunii sociale. Avizul se încadrează în contextul Strategiei Europa 2020 pentru creștere inteligentă, durabilă și favorabilă incluziunii.*

Comunicarea privind Platforma europeană împotriva sărăciei și excluziunii sociale, care este una dintre cele șapte inițiative emblematice ale Strategiei Europa 2020, stabilește acțiuni de stimulare a activității la toate nivelurile, pentru a se atinge obiectivul principal european de reducere a sărăciei; acesta consta în scăderea, până în 2020, cu cel puțin 20 de milioane a numărului de persoane afectate de sărăcie. Aceasta inițiativa este în complementaritate și în strânsă legătură cu celelalte inițiative emblematice, care se concentrează pe creșterea nivelului de

ocupare a forței de muncă și pe îmbunătățirea educației și competențelor.

Inițiativa afirmă totodată nevoia generală de întreprindere a unor acțiuni de combatere a sărăciei pe întreg spectrul politicilor, cum ar fi: prevenirea transmiterii sărăciei între generații și combaterea sărăciei copiilor; utilizarea ocupării forței de muncă drept cale de ieșire din sărăcie prin intermediul unor strategii de incluziune activă și accelerarea eforturilor de integrare socială și economică a grupurilor minoritare, precum romii.

Printre acțiunile-cheie ale platformei se numără:

- promovarea inovării în politica socială;
- utilizarea optimă a tuturor fondurilor UE;
- eficientizarea și sensibilizarea sistemelor de protecție socială și serviciilor sociale la noile nevoi sociale, care includ pensiile, serviciile sociale și serviciile care combat inegalitățile în materie de sănătate și excluziunea în ceea ce privește locuința;

- atragerea unei game mult mai extinse de parteneri în combaterea excluziunii, care să cuprindă partenerii sociali și societatea civilă organizată.

Astfel, constatăm că o serie de măsuri și acțiuni incluse în strategia de dezvoltare a orașului Murgeni se corelează cu acțiunile propuse la nivel european, astfel:

- măsuri în vederea absorbției fondurilor nerambursabile (dezvoltarea capacității administrative, modernizarea infrastructurii din fonduri europene, etc.)
 - modernizarea și dezvoltarea serviciilor de educație
 - modernizarea și dezvoltarea serviciilor de sănătate
 - dezvoltarea serviciilor sociale
 - dezvoltarea economică a orașului capabilă să producă noi locuri de muncă
- Acest cumul de măsuri intercorelate sunt menite să ducă la combaterea sărăciei la nivel local.

Capacitatea de cofinanțare

Intervențiile prin proiecte concrete asupra dezvoltării socio-economice a orașului Murgeni pot fi realizate prin susținerea financiară din bugetul local, din fonduri nerambursabile guvernamentale, din fonduri nerambursabile europene, din fonduri rambursabile (de genul creditelor). La aceste surse de finanțare se adaugă posibilitatea dezvoltării parteneriatelor de tip public-privat, care s-au dovedit a fi soluția potrivită pentru rezolvarea anumitor probleme comunitare în multe dintre statele europene dezvoltate.

În analiza stării financiare a orașului Murgeni s-au ținut cont de 3 categorii de indicatori:

Indicatori privind **Rigiditatea cheltuielilor**, aceștia definesc gradul de flexibilitate al autorității locale în alocarea resurselor pentru diferite scopuri. Indicatori privind **Capacitatea de a genera venituri**, aceștia arată existența unui nivel corespunzător al veniturilor și măsura în care autoritatea publică locală are controlul asupra veniturilor locale.

Indicatori privind **Capacitatea de investire și de contractare de datorie**, care definesc măsura în care autoritățile locale acordă importanță cheltuielilor de capital și capacitatea acestora de a atrage finanțare pe termen lung pentru finanțarea investițiilor.

Referitor la indicatorii privind rigiditatea cheltuielilor și structura acestora, aceștia reflectă cât de flexibile sau de rigide sunt diferitele cheltuieli ale unei autorități publice. Flexibilitatea cheltuielilor poate ajuta un oraș să fie mai credibil financiar. Flexibilitatea face posibilă reducerea cheltuielilor, dacă este necesar, astfel încât autoritatea locală să fie capabilă să asigure plata angajamentelor, atât în perioade de prosperitate, cât și în cele de recesiune.

Ponderea cheltuielilor totale de personal în total cheltuieli evidențiază un trend descrescător al acestui indicator, iar nivelul acestuia este suficient de scăzut pentru a evidenția o rigiditate scăzută a cheltuielilor.

Se constată o creștere a indicatorului cheltuieli cu învățământul pe locuitor și o

scădere a cheltuielilor cu asistența socială pe locuitor.

Printre indicatorii privind **Capacitatea de a genera venituri** au fost analizați:

a. Total venituri

Indicatorul este relevant pentru evaluarea capacității financiare generale a unității administrativ teritoriale. Aici sunt incluse toate veniturile, inclusiv cele cu destinație specială sau rezervate finanțării cheltuielilor de capital. Indicatorul este util, însă evident, contribuie la creionarea unei imagini clare asupra capacității financiare a unității administrativ teritoriale numai alături de alți indicatori financiari.

Cu cât valoarea acestui indicator este mai mare, sau dinamica evoluției lui în timp este crescătoare, cu atât situația financiară a unității administrativ teritoriale poate fi considerată mai favorabilă.

b. Total venituri pe cap de locuitor

Cu cât valoarea acestui indicator este mai mare, sau dinamica evoluției lui în timp este crescătoare, cu atât situația financiară a unității administrativ teritoriale poate fi considerată mai favorabilă.

Total venituri din impozitele pe proprietate

În lucrarea lor "Urban Public Finance in Developing Countries" (Finanțele publice municipale în țările în curs de dezvoltare), Bahl și Linn afirmă că "impozitul pe proprietate este cel mai important impozit local din țările în curs de dezvoltare. Pe lângă importanța pur fiscală a acestui tip de impozit, valoarea asociată bazei de impozitare (adică tocmai proprietățile existente în jurisdicția respectivă) este relevantă pentru că reflectă, într-o bună măsură, vigoarea economiei locale (sau slăbiciunea acesteia), mai ales în cazul economiei urbane.

Afirmațiile lui Bahl și Linn cu privire la importanța impozitului pe proprietate sunt valabile și în cazul României, unde impozitele pe proprietate se constituie într-o majoră sursă de venituri pentru municipii și orașe. În categoria veniturilor pe

proprietate se includ,impozitul și taxa pe clădiri și terenuri de la persoane fizice și juridice, taxele extrajudiciare de timbru, etc.

Se constată o pondere importantă a acestui indicator în cazul orașului Murgeni ceea ce demonstrează că situația financiară a orașului este una favorabilă.

c. Procentul de venituri din impozitele pe proprietate din totalul veniturilor

Veniturile din impozitele pe proprietate pot fi utilizate discreționar de autoritățile publice, locale. Este de dorit ca ponderea veniturilor asupra cărora autoritățile locale au un control sporit - stabilindu-le fără restricții destinația și care au și un înalt grad de predictibilitate, în totalul veniturilor, să fie cât mai mare.

Cu cât valoarea acestui indicator este mai mare, sau dinamica evoluției lui în timp este crescătoare, cu atât situația financiară a unității administrativ teritoriale poate fi considerată mai favorabilă.

d. Total venituri din impozitele pe proprietate pe cap de locuitor

Acest indicator, exprimat ca totalul veniturilor din impozitele pe proprietate pe cap de locuitor, permite o comparație între unitățile administrativ teritoriale de diferite mărimi.

Cu cât valoarea acestui indicator este mai mare, sau dinamica evoluției lui în timp este crescătoare, cu atât situația financiară a unității administrativ teritoriale poate fi considerată mai favorabilă.

e. Procentul de venituri proprii în total venituri

Cu cât valoarea acestui indicator este mai mare, sau dinamica evoluției lui în timp este crescătoare, cu atât situația financiară a unității administrativ teritoriale poate fi considerată mai favorabilă.

În cazul orașului Murgeni constatăm o pondere medie a veniturilor proprii în total venituri.

Printre indicatori privind Capacitatea de investire și de contractare de datorie au fost analizați:

a)Serviciul anual al datoriei ca pondere în veniturile curente totale reprezintă raportul dintre toate plățile asociate datoriei pe termen lung și celei pe termen scurt (rambursări, dobândă, comisioane) și veniturile curente totale.

Acest indicator definește măsura în care o autoritate publică locală poate să mai contracteze alte credite în plus față de cele deja contractate, ținând cont de limitele de îndatorare permise. Aceste limite conferă autorității locale autonomie în luarea deciziei atât timp cât cheltuielile cu finanțarea rămân în limite prudente acceptabile.

Conform legii, în cazul în care autoritatea locală intenționează să contracteze alte datorii, pentru anii următori, trebuie să ia în considerare serviciul datoriei asociat și acestor viitoare credite.

Din acest indicator derivă și indicatorul care vizează cheltuielile cu datoria publică pe locuitor.

b)Cheltuieli totale de capital reprezintă suma cheltuielilor de capital din bugetul autorității locale.

O administrație publică locală poate fi evaluată (comparată) mult mai relevant din punctul de vedere al calității managementului financiar în funcție de eforturile de investire mai degrabă decât prin cheltuielile pentru activități curente. Acest indicator exprimă efortul total pentru investiții.

Creditarea

Creditarea este o modalitate relativ simplă, din punct de vedere procedural, de obținere a finanțării pentru proiectele de investiții. Costurile aferente creditelor sunt mari și implică și un anumit grad de risc vis-a-vis de posibilitatea de rambursare a datoriilor, mai ales într-o situație de incertitudine cum este cea generată de criza financiară. În plus, un grad ridicat de îndatorare poate reprezenta o blocare a posibilităților de investiții pe termen scurt și mediu, deoarece administrația publică devine neeligibilă atât pentru accesarea

altor credite dar și pentru atragerea de fonduri nerambursabile.

Parteneriatele de tip public-privat

Parteneriatele de tip public-privat sunt o soluție general recomandată și promovată pentru rezolvarea problemelor sau eficientizarea serviciilor publice. În acest moment, cadrul legislativ în vigoare, respectiv Legea nr. 178/2010 a parteneriatului public-privat reglementează parteneriatul public-privat acest instrument este privit drept o oportunitate reală de a implementa proiectele propuse.

În orașul Murgeni există posibilitatea dezvoltării parteneriatelor de tip public-privat în diverse domenii. În ideea adoptării legii parteneriatului public-privat s-ar putea externaliza o serie de servicii și activități, parteneri locali putând fi atât mediul de afaceri dar și sectorul non-profit. Unul dintre domeniile de interes pentru dezvoltarea parteneriatelor locale este reprezentat de serviciile sociale.

Finanțare nerambursabilă din fonduri europene

Fondurile nerambursabile prezintă dezavantajul costurilor (financiare și temporale) aferente documentațiilor pentru

cererea de finanțare și raportărilor tehnice și financiare. În plus, este necesară cofinanțarea locală a proiectelor și finanțarea în totalitate a cheltuielilor neeligibile (printre care și TVA), ceea ce pentru administrația publică poate reprezenta o problemă, mai ales în cazul programelor de finanțare care prevăd cote mari ale contribuției locale. Dar marele avantaj al surselor de finanțare nerambursabilă prin programe ale Uniunii Europene este că, pentru administrațiile publice locale, procentul de cofinanțare este de doar 2% (pentru majoritatea programelor), iar valorile investițiilor sunt mari și chiar foarte mari, raportat la nevoile comunităților și la posibilitatea de cofinanțare.

Finanțarea din fonduri europene nerambursabile este, în mod cert, cea mai recomandată modalitate de susținere financiară a proiectelor cuprinse de Strategie. De aceea, în continuare sunt indicate posibilitățile orientative de a finanța intervențiile propuse din surse de finanțare europene.

Surse de finanțare pentru intervențiile propuse de strategie

Nr. crt	Obiectiv strategic	Perioada de implementare	Surse de finanțare
Obiectiv strategic nr.1: Modernizarea și extinderea infrastructurii			
1	<i>P1.1.1 Realizarea lucrărilor de infrastructură pentru reabilitarea și modernizarea a strazilor din orasul Murgeni</i>	2014-2020	Fonduri europene, fonduri guvernamentale, credite
2	<i>P1.1.2 Modernizare infrastructura rutiera in satele Raiu-Sarateni-Schineni</i>	2014-2017	Fonduri europene, fonduri guvernamentale, credite
3	<i>P1.1.3 Modernizare infrastructura rutiera in satele Latesti-Floreni</i>	2014-2017	Fonduri europene, fonduri guvernamentale, credite
4	<i>P1.1.4 Modernizare drumuri de exploatare agricola si satesti</i>	2016-2020	Fonduri europene, fonduri guvernamentale, credite
5	<i>P1.1.5 Amenajare parcări</i>	2017-2019	Buget local
6	<i>P1.1.6 Extindere trotuare</i>	2015-2018	Fonduri europene, fonduri guvernamentale, credite
7	<i>P1.1.7 Achizitia de utilaje pentru intretinerea infrastructurii rutiere</i>	2014-2017	Credit
8	<i>P1.2.1 Realizare alimentare cu apa in satele Floreni si Latesti</i>	2014-2020	Fonduri europene, fonduri guvernamentale, credite
9	<i>P1.2.2 Realizare canalizare si statie de tratare a apei pentru satele Sarateni-Schineni-Latesti</i>	2015-2017	Fonduri europene, fonduri guvernamentale, credite
10	<i>P1.2.3 Modernizarea și extinderea rețelei de canalizare;</i>	2014-2015 2017-2019	Fonduri europene, fonduri guvernamentale, credite, buget local
11	<i>P1.2.4 Aductiune rețea gaze naturale</i>	2016-2018	Buget local, parteneriat public-privat
12	<i>P1.2.5 Parteneriat societate distribuție gaze</i>	2016-2020	Parteneriat public-privat
13	<i>P1.3.1 Amenajarea turistica a orasului Murgeni</i>	2016-2018	Fonduri europene, fonduri guvernamentale, buget local
14	<i>P1.3.2 Modernizarea parcului de interes public Murgeni</i>	2014-2016	Buget local
15	<i>P1.3.3 Amenajare de parcuri în satele componente</i>	2015-2020	Buget local
16	<i>P1.3.4 Dezvoltarea zonelor de agrement</i>	2015-2018	Fonduri europene, buget local
17	<i>P1.3.5 Continuarea lucrarilor de reabilitare si extindere stadion Murgeni</i>	2014-2016	Buget local, parteneriat public-privat
18	<i>P1.3.6 Construcție sala de festivitati orășenescă</i>	2014-2017	Fonduri europene, fonduri guvernamentale, credite
19	<i>P1.3.7 Infiintarea unui centru cultural muzeistic</i>	2014-2015	Bugetl local, fonduri europene

20	<i>P1.3.8 Amenajarea spatiului de relaxare pentru persoane in varsta</i>	2014-2017	Buget local, parteneriat public-privat
21	<i>P1.3.9 Reabilitare cinematograful</i>	2016-2018	Buget local, parteneriat public-privat
22	<i>P1.3.10 Reparatii la casa de cultura si instalarea unei centrale termice</i>	2014-2017	Fonduri europene, fonduri guvernamentale, buget local, credite
23	<i>P1.3.11 Constructia unor camine culturale sau sali de festivitati in satele Floreni, Carja si Raiu</i>	2015-2019	Fonduri europene, fonduri guvernamentale, credite
24	<i>P1.3.12 Initierea zilelor culturale a orasului Murgeni</i>	2014-2020	Buget local
Obiectiv strategic nr.2: Dezvoltarea economică a orașului			
25	<i>P2.1.1 Infiintarea unui centru de afaceri al orasului Murgeni</i>	2015-2017	Fonduri europene, buget local
26	<i>P2.1.2 Modernizarea și dezvoltarea căilor de acces spre zonele cu potențial economic</i>	2015-2019	Fonduri europene, fonduri guvernamentale, credite
27	<i>P2.1.3 Dezvoltare terenuri cu destinația de spații de birouri și comerciale</i>	2016-2020	Buget local, parteneriat public-privat
28	<i>P2.1.4 Crearea unui centru pentru activități de analiza si desfacere a produselor traditionale</i>	2014-2017	Buget local
29	<i>P2.1.5 Reparatii capitale la sediul B.L.C. pentru a putea fi infiintata o sectie de productie</i>	2015-2017	Buget local, parteneriat public-privat
30	<i>P2.1.6 Reparatii capitale la fostul sediul al judecatoriei</i>	2015-2018	Fonduri guvernamentale, buget local, parteneriat public-privat
31	<i>P2.1.7 Reparatii capitale la remiza de pompieri</i>	2014-2015	Buget local, parteneriat public-privat
32	<i>P2.1.8 Reparatii capitale la garajele din curtea judecatoriei in vederea infiintarii unui service auto si vopsitorie</i>	2014-2015	Buget local, parteneriat public-privat
33	<i>P2.2.1 Promovarea orașului prin participarea la diverse evenimente</i>	2014-2020	Fonduri europene, buget local
34	<i>P2.2.2 Elaborarea unei strategii pentru atragerea investițiilor</i>	2014-2020	Buget local
35	<i>P2.2.3 Realizarea unui plan de utilizare a terenurilor</i>	2015-2016	Buget local
36	<i>P2.2.4 Facilitarea accesului companiilor si cetatenilor la plata taxelor și impozitelor locale prin informatizarea serviciilor oferite</i>	2015	Buget local
37	<i>P2.3.1 Centru de resurse informaționale și comunicare pentru mediul de afaceri local</i>	2015-2016	Fonduri europene, fonduri guvernamentale, buget local
38	<i>P2.3.2 Organizarea de cursuri în domeniul procedurilor administrative legate de deschiderea unei noi afaceri</i>	2014-2020	Buget local, parteneriat public-privat
39	<i>P2.3.3 Dezvoltarea de programe de instruire în colaborarea cu companii de consultanță cu specializare în business</i>	2014-2020	Buget local

40	<i>P2.3.4 Realizarea unor parteneriate de tip public privat pentru operarea unor utilități și investiții publice</i>	2014-2020	Parteneriat public-privat
Obiectiv strategic nr.3: Dezvoltarea serviciilor publice			
41	<i>P3.1.1 Modernizarea parcului auto propriu al UAT Murgeni</i>	2015-2017	Fonduri europene, fonduri guvernamentale, buget local
42	<i>P3.1.2 Inițierea unor trasee de transport public</i>	2015	Buget local, parteneriat public-privat
43	<i>P3.1.3 Parteneriat în vederea îmbunătățirii transportului public</i>	2014-2015	Parteneriat public-privat
44	<i>P3.1.4 Inițierea și modernizarea stațiilor de transport public</i>	2015-2017	Buget local, parteneriat public-privat
45	<i>P3.1.5 Construcția unui pasaj pietonal supradetășat care să traverseze calea ferată</i>	2016-2017	Buget local
46	<i>P3.2.1 Reabilitarea și modernizarea piețelor agro-alimentare</i>	2014-2015	Fonduri europene, fonduri guvernamentale, buget local
47	<i>P3.2.2 Finalizarea și autorizarea târgului de animale</i>	2014-2015	Buget local
48	<i>P3.2.3 Inițierea unei asociații a crescătorilor de animale</i>	2014	Buget local, parteneriat public-privat
49	<i>P3.3.1 Dezvoltarea și modernizarea sistemului de iluminat public cu rețea subterană în Orașul Murgeni</i>	2014-2020	Fonduri europene, fonduri guvernamentale, buget local
50	<i>P3.3.2 Extinderea sistemului de iluminat public</i>	2014-2020	Fonduri europene, fonduri guvernamentale, buget local
51	<i>P3.4.1 Dezvoltarea sistemului de colectare selectivă a deșeurilor</i>	2015-2016	Fonduri europene, fonduri guvernamentale, buget local
52	<i>P3.4.2 Promovarea reciclării deșeurilor solide reutilizabile</i>	2014-2020	Fonduri europene, fonduri guvernamentale, buget local
53	<i>P3.4.3 Dotarea operatorului de salubritate</i>	2014-2016	Fonduri europene, fonduri guvernamentale, buget local
54	<i>P3.4.4 Achiziția a 200 europubele pentru gunoi</i>	2014	Buget local
55	<i>P3.5.1 Achiziționarea și instalarea sistemului de supraveghere video pentru creșterea siguranței și prevenirea criminalității în zona de acțiune a orașului Murgeni</i>	2014-2017	Fonduri europene, fonduri guvernamentale, buget local
56	<i>P3.5.2 Campanie de informare cu privire la siguranța cetățeanului</i>	2014-2020	Fonduri europene, fonduri guvernamentale, buget local
57	<i>P3.5.3 Dotarea serviciului public de poliție locală cu echipamente și infrastructură specifică</i>	2014-2015	Buget local
58	<i>P3.5.4 Inițierea unui detașament permanent de pompieri al UAT Murgeni</i>	2014-2015	Buget local

Obiectiv strategic nr.4: Dezvoltarea și îmbunătățirea serviciilor sociale			
59	<i>P4.1.1 Creșterea calității și numărului serviciilor sociale oferite de Direcția de Asistență Socială a Orașului Murgeni</i>	2014-2020	Buget local
60	<i>P4.1.2 Construcție de locuințe sociale</i>	2017-2019	Fonduri europene, fonduri guvernamentale, buget local
61	<i>P4.1.3 Evaluarea cererii locale de servicii sociale și socio-medicale</i>	2014-2020	Buget local
62	<i>P4.1.4 Specializarea resurselor umane implicate în furnizarea serviciilor sociale</i>	2014-2020	Fonduri europene, fonduri guvernamentale, buget local
63	<i>P4.1.5 Creare centru multifuncțional pentru persoane victimă ale violenței în familie</i>	2015-2016	Fonduri europene, fonduri guvernamentale, buget local
64	<i>P4.1.6 Dezvoltarea serviciilor de consiliere pentru familii</i>	2014-2016	Buget local
65	<i>P4.1.7 Crearea unui Centru multifuncțional pentru persoanele vârstnice</i>	2015-2017	Fonduri europene, fonduri guvernamentale, buget local
66	<i>P4.1.8 Organizarea de campanii în școli pentru combaterea discriminării în rândul copiilor</i>	2014-2020	Fonduri europene, fonduri guvernamentale, buget local
67	<i>P4.1.9 Identificarea de oportunități pentru integrarea pe piața muncii a persoanelor cu dizabilități</i>	2014-2020	Fonduri europene, fonduri guvernamentale, buget local
68	<i>P4.1.10 Reabilitarea bisericilor de pe raza orasului Murgeni</i>	2016-2020	Fonduri guvernamentale, buget local
69	<i>P4.1.11 Construire capela mortuara pe raza orasului Murgeni</i>	2016-2017	Buget local, parteneriat public-privat
70	<i>P4.1.12 Reabilitare si extindere cimitir</i>	2015	Buget local
71	<i>P4.2.1 Construire scoala P+1 clasela I-IV cartier peste linie</i>	2015-2018	Fonduri europene, fonduri guvernamentale, buget local
72	<i>P4.2.2 Sisteme informatice de educație e-learning în școlile din Orașul Murgeni</i>	2014-2020	Fonduri europene, fonduri guvernamentale, buget local
73	<i>P4.2.3 Promovarea importanței școlarizării în rândul populației care prezintă risc de abandon școlar</i>	2014-2020	Fonduri europene, fonduri guvernamentale, buget local
74	<i>P4.2.4 Dotarea laboratoarelor și atelierelor din școli</i>	2015-2018	Fonduri europene, fonduri guvernamentale, buget local
75	<i>P4.2.5 Amenajarea terenurilor de sport din școli</i>	2015-2016 2018-2019	Fonduri europene, fonduri guvernamentale, buget local
76	<i>P4.2.6 Construcția si infiintarea unui centru after-school</i>	2014-2015	Fonduri europene, fonduri guvernamentale, buget local, parteneriat public-privat
77	<i>P4.2.7 Organizarea unor evenimente culturale periodice</i>	2014-2020	Buget local
78	<i>P4.2.8 Extinderea unităților de învățământ</i>	2016-2018	Fonduri europene,

		2020	fonduri guvernamentale, buget local
79	<i>P4.2.9 Reparatii capitale scoala si gradinita sin satul Raiu</i>	2015-2017	Fonduri europene, fonduri guvernamentale, buget local
80	<i>P4.2.10 Infiintarea unei scoli de dans pentru toate varstele</i>	2014	Buget local, parteneriat pulic-privat
81	<i>P4.2.11 Reactivarea ansamblului cultural "Doina Prutului"</i>	2014	Buget local
82	<i>P4.2.12 Reconstruirea vechiului teren de sport in aer liber in orasul Murgeni prin realizare unueia modern cu suprafata sintetica</i>	2015-2016	Buget local, parteneriat pulic-privat
83	<i>P4.3.1 Evaluarea stării de sănătate a populației și crearea unui plan de management al serviciilor medicale și socio-medice</i>	2014-2020	Buget local
84	<i>P4.3.2 Program local de promovare a sănătății</i>	2014-2020	Fonduri europene, fonduri guvernamentale, buget local
85	<i>P4.3.3 Parteneriat public-privat pentru construcția de unități spitalicești</i>	2015-2018	Parteneriat public-privat, buget local
86	<i>P4.3.4 Construire policlinică orășenească</i>	2016-2019	Fonduri europene, fonduri guvernamentale, buget local
87	<i>P4.3.5 Infiintarea unui centru rezidential pentru persoane varstrnice si persoane cu nevoi speciale</i>	2014-2016	Fonduri europene, fonduri guvernamentale, buget local, parteneriat public-privat
88	<i>P4.3.6 Reparatii si modenizare la centrul social de zi</i>	2014-2016	Buget local
89	<i>P4.3.7 Infiintarea centrului medical permanent</i>	2014-2015	Buget local
90	<i>P4.3.8 Infiintarea dispensarelor in satele Carja, Raiu, Floreni si Sarateni</i>	2014-2017	Buget local, parteneriat public privat
91	<i>P4.3.9 Infiintarea unui centru medical de servicii integrate</i>	2015	Parteneriat public privat, buget local
92	<i>P4.3.10 Infintarea unui centru de interventie SMURD</i>	2014	Buget local
93	<i>P4.3.11 Reabilitare si modernizare baie comunala</i>	2015	Buget local
Obiectiv strategic nr.5: Asigurarea calității mediului și a condițiilor de locuire			
94	<i>P5.1.1 Realizarea unei perdele verzi de protecție</i>	2014-2015	Fonduri europene, buget local
95	<i>P5.1.2 Construcția de piste de biciclete</i>	2017-2020	Fonduri europene, fonduri guvernamentale, buget local
96	<i>P5.1.3 Campanie de promovare a transportului ecologic</i>	2014-2020	Fonduri europene, fonduri guvernamentale, buget local
97	<i>P5.2.1 Creșterea capacității stației de epurare și colectare</i>	2015-2017	Fonduri europene, fonduri guvernamentale, buget local
98	<i>P5.3.1 Sisteme fotovoltaice pentru</i>	2016-2018	Fonduri europene,

	<i>producerea de energie electrica pentru iluminatul public</i>		fonduri guvernamentale, buget local
99	<i>P5.3.2 Reabilitarea termică a blocurilor de locuințe</i>	2015-2017	Fonduri europene, fonduri guvernamentale, buget local
100	<i>P5.3.3 Îmbunătățirea eficienței energetice a clădirilor publice</i>	2014-2016	Fonduri europene, fonduri guvernamentale, buget local
101	<i>P5.3.4 Introducerea, în toate instituțiile publice, a becurilor cu consum energetic redus</i>	2014	Buget local
102	<i>P5.3.5 Montarea de panouri solare pe clădirile instituțiilor publice</i>	2015-2016	Fonduri europene, fonduri guvernamentale, buget local
103	<i>P5.4.1 Modernizare arhitecturală și peisagistică a aliniamentelor verzi stradale din orașul Murgeni</i>	2014-2017	Buget local
104	<i>P5.4.2 Modernizare arhitecturală și peisagistică a spațiilor verzi din zona centrala a orasului Murgeni</i>	2014-2016	Buget local
105	<i>P5.4.3 Inițierea unor campanii de educare a copiilor și tinerilor în privința protejării mediului</i>	2014-2020	Fonduri europene, fonduri guvernamentale, buget local
106	<i>P5.4.4 Încurajarea voluntariatului în acțiunile de curățare a mediului înconjurător</i>	2014-2020	Buget local
107	<i>P5.4.5 Inventarierea spațiilor abandonate și ecologizarea acestora</i>	2014-2020	Buget local
108	<i>P5.4.6 Elaborarea unor standarde unitare de mobilare a orașului</i>	2015 2017	Buget local
109	<i>P5.4.7 Construirea de spații de joacă pentru copii</i>	2014-2018	Fonduri europene, fonduri guvernamentale, buget local
110	<i>P5.4.8 Amplasarea bustului profesorului Ghenuta Coman in curtea liceului tehnologic din oras</i>	2014	Buget local
111	<i>P5.4.9 Constructia unui monument al eroilor din zona Murgeniului</i>	2015	Buget local
112	<i>P5.4.10 Constructia unei troite in imediata apropiere a monumetului eroilor din Murgeni</i>	2015	Buget local
113	<i>P5.4.11 Infiintarea unui adapost pentru caini comunitari</i>	2015-2016	Fonduri europene, fonduri guvernamentale, buget local
114	<i>P5.4.12 Instalarea unui numar de 10 cismele stradale cu debit redus</i>	2014	Buget local
Obiectiv strategic nr.6: Dezvoltarea capacității administrative			
115	<i>P6.1.1 Pregătirea personalului din administrația publică în domenii strategice, respectiv: managementul proiectelor, achiziții publice, management financiar</i>	2014-2020	Fonduri europene, fonduri guvernamentale, buget local
116	<i>P6.1.2 Organizarea de schimburi de experiență cu autorități locale din România sau Uniunea Europeană</i>	2014-2020	Fonduri europene, fonduri guvernamentale, buget local
117	<i>P6.1.3 Specializarea unei persoane din primărie în domeniul accesului la informații și</i>	2014	Buget local

	<i>transparenței decizionale</i>		
118	<i>P6.1.4 Atragerea studenților pentru efectuarea de stagii de practică</i>	2014-2020	Buget local
119	<i>P6.2.1 Creșterea performanțelor administrației publice locale și a interacțiunii acesteia cu cetățeanul prin implementarea unor soluții de e-guvernare la nivelul Orașului Murgeni</i>	2015	Fonduri europene, fonduri guvernamentale, buget local
120	<i>P6.2.2 Implementarea sistemelor de managementul calității la nivelul primăriei Murgeni</i>	2015	Buget local
121	<i>P6.3.1 Actualizarea strategiei de dezvoltare a orașului Murgeni</i>	2015 2017 2019	Buget local
122	<i>P6.3.2 Înființarea unei asociații de dezvoltare intercomunitară pentru implementarea unor proiecte comune de dezvoltare a infrastructurii și utilităților cu localitățile învecinate</i>	2014	Buget local
123	<i>P6.3.3 Organizarea de consultări periodice în sate și Murgeni pentru a identifica nevoile cetățenilor</i>	2014-2020	Buget local
124	<i>P6.3.4 Organizarea unei linii de finanțare a proiectelor sociale și de altă natură care pot fi gestionate de ONG-uri locale</i>	2014	Fonduri europene, fonduri guvernamentale, buget local
125	<i>P6.3.5 Inițierea unui nou birou pentru preluarea actelor de orice natura</i>	2014	Buget local
126	<i>P6.3.6 Inițierea asociației de proprietari</i>	2014	Buget local
127	<i>P6.3.7 Implicarea în înființarea grupului de acțiune locală „GAL Valea Elanului”</i>	2014	Buget local

ACHIZITIE EUROPUBELE



ALIMENTARE CU APA SATELE FLORENI SI LATESTI



ADAPOST CAINI COMUNITARI



SPATIU PENTRU INFIINTARE ATELIER VOPSITORIE



MODERNIZARE BAIE COMUNALA



INIINTARE BIROU PRELUARE DOCUMENTE



AMPLASARE BUST PROFESOR GHENUTA COMAN



CONSTRCTIE CAMINE CULTURALE IN SATELE FLORENI, CARJA SI RAIU



EXTINDERE RETEA DE CANALIZARE BLOC 40 GARSONIERE MURGENI



MODERNIZARE SI DOTARE CASA DE CULTURA MURGENI



CONSTRUCTIE SI INFIINTARE CENTRU AFTER-SCHOOL



INFIINTARE CENTRU CULTURAL MUZEISTIC



INFIINTARE CENTRU MEDICAL PERMANENT



CENTRU REZIDENTIAL PERSOANE VARSTNICE



INFIINTARE CENTRU DE ZI



AMPLASARE CISMELE STRADALE



CONSTRUIRE SCOALA CLASELE I-IV



INFIINTARE DETASAMENT POMPIERI SI SMURD



INFIINTARE DISPENSARE IN SATE



EXTINDERE TROTUARE



FINALIZARE SI AUTORIZARE TARG DE ANIMALE



REABILITARE SI MODERNIZARE FOSTUL SEDIU AL JUDECATORIEI



REABILITARE SI MODERNIZARE SCOALA SI GRADINITA RAIU



MODERNIZARE SI EXTINDERE RETEA ILUMINAT PUBLIC



MODERNIZARE SI EXTINDERE CIMITIRE



INFIINTARE ASOCIATIE DE LOCATARI



IZOLARE TERMICA BLOCURI



MODERNIZARE BAZA SPORTIVA



MODERNIZARE INFRASTRUCTURA RUTIERA



CONSTRUCTIE MONUMENT AL EROILOR



CONSTRUCTIE PARCARI



CONSTRUCTIE PARCURI DE JOACA



PASAJ SUPRATERAN PENTRU TRAVERSARE CAII FERATE



CONSTRUCTIE PIATA AGROALIMENTARA



REABILITARE LICEU



REABILITARE SEDIUL POLITIEI



REPARATII CAPITALE SEDIUL BLC



FINALIZARE CONSTRUCTIE SCOALA V-VIII



REPARATII CAPITALE GARAJE PENTRU INFIINTARE SERVICE AUTO



INSTALARE SISTEM DE SUPRAVEGHERE VIDEO



CONSTRUCTIE TROITA



8. Monitorizare si evaluare

Implementarea strategiei de dezvoltare locală prin intermediul instituțiilor existente.

În principiu, aceasta reprezintă statutarea instituțională a sarcinilor de planificare a dezvoltării locale dezvoltare locală ca activitate curentă a primăriei orașului Murgeni prin departamentele existente.

Avantajul acestei organizări este lipsa structurilor paralele; dezavantajul este deseori că organizațiile nu au capacitatea îndeplinirii unor sarcini importante și coordonarea cu alte organizații se poate dovedi a fi dificilă.

Modelul poate fi nepotrivit în special în cazul în care

aceste organizații trebuie să îndeplinească sarcini noi sau trebuie să își schimbe sistemele sau procedurile.

Astfel la nivelul primăriei se poate constitui o Unitate de Management a strategiei care trebuie să fie formată din personal cu expertiză și experiență relevante, din compartimentele specializate ale Primăriei orașului Murgeni, pentru fiecare din aspectele relevante pentru administrarea strategiei:

- Asigurarea coordonării orizontale intersectoriale și interdepartamentale;

- Asigurarea capacității tehnice privind managementul proiectelor cu finanțare europeană;
- Dezvoltarea strategică și spațială a orașului;
- Planul multianual de investiții;
- Procesul de achiziții publice;
- Asigurarea finanțării;
- Asigurarea informării și consultării publice;
- Asigurarea monitorizării și evaluării impactului și progreselor în implementare;
- Asigurarea dezvoltării serviciilor publice.

Înființarea unei Agenții de implementare a strategiei

Această agenție are un mandat bine stabilit de a asigura managementul și de a superviza implementarea unui plan de acțiuni. De asemenea, în mod curent, are o identitate legală/juridică, un sistem separat de contabilitate, o conducere reprezentativă, responsabilă cu

supervizarea, în timp ce sarcinile sunt implementate de personalul profesional și administrativ. O astfel de agenție este vizibilă; poate de asemenea să aibă putere importantă, se poate preta la programe și activități pe termen mediu și lung; este puțin

supradimensionată pentru programele și activitățile pe termen scurt.

Un astfel de model este adoptat în general de organizațiile de dimensiuni mai mari, care dispun și de resursele financiare necesare susținerii acestei entități

Implementarea strategiei prin Unitățile de Implementare a proiectelor

Acesta este un model deseori folosit de Banca Mondială sau Uniunea Europeană. Această unitate își dezvoltă mandatul de obicei din cadrul unui departament principal din administrația publică.

Avantajul este o organizație și un sistem de contabilitate dedicat;

dezavantajul este apariția unei structuri paralele.

Categoriile principale de responsabilități pe care UIP trebuie să le acopere sunt: Managementul și coordonarea implementării proiectului; Asigurarea coordonării tehnice; Asigurarea activităților privind finanțarea; Asigurarea activității de achiziții

publice necesare proiectului; Asigurarea activităților de monitorizare, evaluare și control privind implementarea și a raportărilor aferente; Asigurarea legalității activităților și documentelor; Asigurarea informării și consultării publice și a secretariatului.

Implementarea strategiei prin intermediul unui Consorțiu Comunitar

Acest model denumit generic, "Consorțiul", reprezintă o structura comunitară participativă prin reprezentare a tuturor factorilor interesați în procesul dezvoltării la nivel local împreună cu partenerii externi.

Consorțiului îi revin sarcini suplimentare: nu doar pregătirea planului, ci și implementarea acestuia.

Consorțiul poate dobândi o identitate separată, astfel devenind o agenție descrisă anterior sau

poate acționa ca un comitet de conducere pentru un cadru organizațional similar cu cele descrise anterior.

Monitorizarea și evaluarea strategiei

sunt procese corelate și interdependente. În contextual ciclului politicilor publice, monitorizarea și evaluarea depind de etapele de identificare, formulare a problemei și de cea a alegerii celei mai bune alternative.

Monitorizarea este procesul de colectare periodică și analiză a informației cu scopul de fundamenta procesul de luare a deciziei de către cei abilitați, asigurând transparența în luarea deciziei și furnizând o bază pentru viitoarele acțiuni de evaluare.

Monitorizarea evoluției implementării strategiei și a planurilor de acțiuni este în principiu o practică formală puțin cunoscută și asumată în mediul instituțional public.

Pe de altă parte această sarcină presupune resurse considerabile alocate (sisteme de colectare, prelucrare și raportare) și o pregătire specifică (definirea indicatorilor cantitativi și calitativi, corelat cu potențialele surse de colectare/ producere a acestora).

Monitorizarea furnizează informația necesară evaluării. Pentru a putea monitoriza implementarea strategiei și pentru a aprecia performanțele ei în raport cu obiectivele stabilite, este necesară stabilirea unui set de indicatori. Pentru acuratețea datelor obținute în urma procesului de monitorizare este necesară o colectare sistematică și atentă a indicatorilor. Modalitatea de colectare și corectitudinea datelor sunt importante în condițiile în care monitorizarea activează ca un sistem de avertizare timpurie și adesea punctează probleme sau arii care au nevoie de evaluare

Construirea unui sistem de monitorizare al strategiei de dezvoltare este necesară,

pentru a urmări în mod continuu implementarea și pentru a putea acționa rapid și eficient în cazul apariției unor eventuale probleme.

Monitorizarea și evaluarea implementării Strategiei se va efectua folosind un sistem unic bazat pe indicatori calitativi și cantitativi.

Orașul Murgeni va utiliza strategia de dezvoltare în vederea asumării unei abordări locale a dezvoltării integrate urbane. Această abordare implică un proces complex de integrare a demersurilor de planificare și implementare pe următoarele niveluri:

→ La nivelul documentelor care fundamentează: dezvoltarea strategică, dezvoltarea spațială și programul de investiții publice aferente.

→ La nivelul domeniilor/sectoarelor care conduc la dezvoltare urbană: accesibilitatea fizică, deservirea cu utilități și servicii, locuirea, dezvoltarea economică, regenerarea urbană, calitatea mediului și vieții urbane etc.;

→ La nivelul entităților instituționale care cooperează în vederea atingerii obiectivelor dezvoltării urbane;

→ La nivelul sectoarelor implicate în dezvoltarea urbană: sectorul public, sectorul privat și comunitatea;

→ Din perspectiva necesității asigurării colaborării pe verticală și orizontală;

→ Din perspectiva dezvoltării interne simultan cu dezvoltarea rolului regional.

Impactul strategiei va fi evaluat în ceea ce privește eficacitatea sa de a adresa problemele municipiului și de a dezvolta structuri pentru angajarea comunității locale în procesele de dezvoltare.

Pentru asigurarea impactului durabil al strategiei, abordarea integrată va fi

consolidată printr-un proces de consultare continuă cu comunitatea locală asupra priorităților viitoare, precum și cu beneficiarii proiectelor, implicați în evaluarea succesului proiectelor.

Strategia va fi **monitorizată** prin intermediul unor rapoarte semestriale/anuale întocmite de către Direcția Fonduri Europene. În raport se va preciza:

□□ **stadiul în care se află diversele acțiuni** programate pentru perioada pe care se face raportarea;

□□ **indicatorii care descriu caracteristicile** măsurabile ale acțiunilor din plan;

□□ **revizuirea acțiunilor, acolo unde este** cazul

Evaluarea este aprecierea activităților sau a rezultatelor implementării Strategiei, utilizând informațiile obținute pe parcursul monitorizării. Evaluarea face o analiză a modului de implementare a Strategiei și eficienței acesteia.

Evaluarea răspunde la întrebările: care este efectul, impactul activităților realizate și în ce măsură rezultatul răspunde așteptărilor.

Strategia va fi **evaluată** anual prin intermediul:

- rapoartelor de monitorizare;
- unui raport privind gradul de atingere a indicatorilor stabiliți în Planul de Acțiune;
- organizarea unei întâlniri anuale, la care va participa personalul, partenerii, reprezentanți ai beneficiarilor și ai comunității, unde vor fi comunicate și evaluate rezultatele implementării Planului de Acțiune.

Evaluarea implementării strategiei se bazează pe compararea gradului de atingere a țintelor propuse inițial cu situația dezvoltării județului la diferite momente.

□□ **timpul estimat până la îndeplinirea** acțiunilor;

□□ **alte aspecte.**

În vederea realizării activităților de monitorizare este esențială existența unui grafic al desfășurării în timp a proiectelor precum și a unui set de indicatori de monitorizare și evaluare.

Activitatea de monitorizare a Strategiei are un caracter sistematic și include elaborarea în baza indicatorilor de monitorizare a rapoartelor anuale de progres și a raportului final de evaluare după ultima etapă de implementare.

Evaluarea va fi realizată de către aceeași echipă care realizează și activitatea de monitorizarea Strategiei, din cadrul Direcția Fonduri Europene.

Activitatea de evaluare se concretizează într-un raport de evaluare care va conține situația indicatorilor de evaluare. În funcție de aceste rapoarte, se vor lua deciziile privind eventuale modificări sau actualizări ale prevederilor Strategiei.

Este recomandat ca, la perioade mai mari de timp (5 ani) sau în cazul unor schimbări socio-economice sau administrative majore să se efectueze revizuirile ale strategiei.

O primă revizuire a Strategiei este recomandat să fie realizată în anul 2016, în momentul în care vor fi disponibile toate informațiile cu privire la disponibilitatea fondurilor europene pentru următoarea perioadă de programare și vor fi finalizate toate proiectele finanțate din fonduri europene din perioada actuală de programare.

1. CONDIȚII DE LOCUIRE	
1. A. Mediu	
indicatori	modalitate de calcul
1	=Suprafața spațiilor verzi amenajate / populație urbană; u.m.: m2/locuitor;

	sursa: INS, DJS;
1.2. Ponderea spațiilor verzi din suprafața urbană totală	=Suprafața spațiilor verzi amenajate / suprafața urbană totală * 100; u.m.: %; sursa: INS, DJS;
1.3. Transport urban nepoluant	=Pasageri transportați cu vehicule nepoluante / total pasageri transportați * 100; u.m.: %; sursa: INS, DJS;
1. B. Locuințe	
indicatori	modalitate de calcul
1.4. Gradul de solicitare a teritoriului urban pentru locuire	=Suprafața locuințelor / suprafața intravilană urbană *1000; u.m.: m2 / 1000 m2; sursa: INS, DJS;
1.5. Densitatea locuințelor	=Număr de locuințe / suprafața intravilană urbană; u.m.: locuințe/km2; sursa: INS, DJS;
1.6. Disponibilitatea locuințelor	=Suprafața locuibilă existentă / populație urbană; u.m.: m2 locuințe / locuitor; sursa: INS, DJS;
1.7. Suprafața medie a unei locuințe	= Suprafața locuibilă existentă / locuințe existente; u.m.: m2; sursa: INS, DJS;
1.8. Număr mediu de camere al unei locuințe	= Camere pentru locuit existente / locuințe existente; u.m.: camere; sursa: INS, DJS;
1.9. Suprafața medie a unei camere pentru locuit	= Suprafața locuibilă existentă / camere pentru locuit existente; u.m.: m2; sursa: INS, DJS;
2. INFRASTRUCTURĂ FIZICĂ	
2. A. Drumuri	
indicatori	modalitate de calcul
2.1. Densitatea străzilor orășenești	=Lungimea străzilor orășenești / suprafața urbană totală;

	u.m.: km drum/km ² ; sursa: INS, DJS;
2.2. Gradul de modernizare a străzilor orășenești	=Lungimea străzilor orășenești modernizate / lungimea străzilor orășenești * 100; u.m.: %; sursa: INS, DJS;
2. B. Utilități	
indicatori	modalitate de calcul
2.3. Densitatea rețelei de distribuție a apei potabile	=Lungimea rețelei de distribuție a apei / suprafața intravilană urbană; u.m.: km rețea/km ² ; sursa: INS, DJS;
2.4. Gradul de utilizare a capacității de producere a apei	=Capacitatea totală de producere a apei / cantitatea de apă consumată * 100; u.m.: %; sursa: INS, DJS;
2.5. Gradul de conectare a localităților la rețeaua de gaze naturale	=Localități conectate la rețeaua de distribuție a gazelor naturale / Număr localități; u.m.: % sursa: INS, DJS;
2.6. Gradul de epurare a apelor uzate	=Ape uzate epurate / Ape uzate evacuate; u.m.: % sursa: INS, DJS;
3. DEMOGRAFIE ȘI FORȚĂ DE MUNCĂ	
3. A. Populație	
indicatori	modalitate de calcul
3.1. Densitatea populației	=Populația urbană / suprafața urbană totală; u.m.: locuitori/km ² ; sursa: INS, DJS;
3.2. Rata de dependență demografică	=Numărul persoanelor în afara vârstei legale de muncă / Numărul persoanelor în vârstă legală de muncă * 1000; u.m.: ‰; sursa: INS, DJS;
3.3. Rata sporului natural	=Soldul sporului natural / populație urbană totală * 1000; u.m.: ‰; sursa: INS, DJS;

3.4. Rata de fertilitate	=Numărul nou-născuților vii / populație feminină în vârstă fertilă * 1000; u.m.: ‰; sursa: INS, DJS;
3.5. Rata sporului migrator intern	=Soldul schimbărilor de domiciliu / populație urbană totală * 1000; u.m.: ‰; sursa: INS, DJS;

3. B. Forță de muncă	
indicatori	modalitate de calcul
3.6. Rata de ocupare a forței de muncă	=Populația ocupată / resurse de muncă; u.m.: ‰; sursa: INS, DJS;
3.7. Rata de înlocuire a forței de munca	=Numărul persoanelor sub vârsta legală de muncă (0-14 ani) / o treime din numărul persoanelor aflate în vârstă legală de muncă * 1000; u.m.: ‰; sursa: INS, DJS;
3.8. Rata șomajului	=Număr de șomeri / populație activă; u.m.: ‰; sursa: INS, DJS, AJOFM;
4. NIVEL DE TRAI	
indicatori	modalitate de calcul
4.1. Durata medie a vieții	=numărul total de om-ani trăiți de întreaga populație / numărul de supraviețuitori în vârstă de 0 ani; u.m.: ani; sursa: INS, DJS;
4.2. Vârsta medie a soților - feminin	=suma căsătoriilor înregistrate pe fiecare vârstă ponderate cu vârstele pentru care s-au înregistrat căsătoriile / suma totală a vârstelor anuale nupțabile; u.m.: ani; sursa: INS, DJS;

4.3. Rata mortalității infantile	=numărul deceselor infantile / numărul născuților vii * 1000; u.m.: ‰; sursa: INS, DJS;
4.4. Gradul de dotare cu autoturisme	=numărul autoturismelor înmatriculate / populația urbană * 100; u.m.: %; sursa: INS, DJS;
4.5. Suprafața medie a unei locuințe terminate	= Suprafața locuibilă a unei locuințe terminate / număr de locuințe terminate; u.m.: m ² ; sursa: INS, DJS;
4.6. Consum casnic mediu lunar de apă	=Cantitatea de apă potabilă distribuită lunar populației / populație urbană; u.m.: m ³ / locuitor; sursa: INS, DJS;
5. ECONOMIE	
5. A. Activitate economică generală	
indicatori	modalitate de calcul
5.1. Rezultatul financiar al mediului de afaceri	=Cifra de afaceri a unităților locale / populația urbană; u.m.: lei / locuitor; sursa: INS, DJS;
5.2. Densitatea IMM	=Numărul total al IMM / populație urbană * 1000; u.m.: ‰; sursa: INS, DJS;
5.3. Ponderea sectorului privat în economia locală	=Număr de salariați din sectorul privat / Număr total de salariați * 100; u.m.: %; sursa: INS, DJS;
5.4. Ponderea populației ocupate în activități neagricole din totalul populației ocupate	=Populație ocupată în activități neagricole / Populație ocupată * 100; u.m.: %; sursa: INS, DJS;
5.5. Ponderea consumului industrial de apă	=Consum industrial de apă / consum total de apă * 100; U.m. %; sursa: INS, DJS;

5. B. Construcții	
indicatori	modalitate de calcul
5.6. Locuințe noi	=Suprafața locuințelor pentru care s-a obținut autorizație de construcție / populația urbană * 1000; u.m.: m2/1000 loc; sursa: INS, DJS;
5.7. Clădiri noi, altele decât locuințe	=Suprafața clădirilor, altele decât locuințe, pentru care s-a obținut autorizație de construcție / populația urbană * 1000; u.m.: m2/1000 loc; sursa: INS, DJS;
5. C. Turism	
indicatori	modalitate de calcul
5.8. Densitatea locurilor de cazare existente	=Capacitatea de cazare existentă / suprafața intravilană; u.m.: locuri/km2; sursa: INS, DJS;
5.9. Indicele de utilizare netă a capacității de cazare	=Capacitatea de cazare în funcțiune / înnoptări turistice * 1000; u.m.: %; sursa: INS, DJS;

6. SERVICII PUBLICE	
6. A. Sănătate	
indicatori	modalitate de calcul
6.1. Capacitatea spitalelor	=Paturi de spital disponibile / populația urbană * 1000; u.m.: paturi de spital / 1000 locuitori; sursa: INS, DJS; DSP;
6.2. Disponibilitatea personalului medical calificat	=Personal medico-sanitar calificat / populația urbană * 1000; u.m.: personal calificat / 1000 locuitori; sursa: INS, DJS; DSP;
6.3. Densitatea cabinetelor medicale de familie	=Cabinete medicale de familie / populația urbană * 10.000; u.m.: cabinete medicale de familie / 10.000 locuitori; sursa: INS, DJS; DSP;

6.4. Densitatea farmaciilor	=Farmacii / populația urbană * 10.000; u.m.: farmacii / 10.000 locuitori; sursa: INS, DJS; DSP;
6. B. Educație	
indicatori	modalitate de calcul
6.5. Dotarea cu TIC a unităților de învățământ	=Numărul PC-urilor deținute de unitățile de învățământ / populația școlară * 1000; u.m.: PC-uri / 1.000 elevi; sursa: INS, DJS;
6.6. Capacitatea unităților de învățământ	= Populația școlară / săli de clasă și cabinete; u.m.: elevi / sală; sursa: INS, DJS, ISJ;
6.7. Gradul de solicitare a cadrelor didactice	=Numărul elevilor din învățământul primar și gimnazial / numărul cadrelor didactice din învățământul primar și gimnazial u.m.: elevi / cadru didactic; sursa: INS, DJS, ISJ;
6. C. Cultură	
indicatori	modalitate de calcul
6.8. Indicele de cuprindere la lectură	=Numărul abonaților bibliotecilor municipale și orășenești / populația urbană; u.m.: %; sursa: INS, DJS;
6.9. Indicele de circulație a documentelor	=Volume eliberate / volume existente în bibliotecile municipale și orășenești * 100; u.m.: %; sursa: INS, DJS;
6.10. Indicele de lectură a cititorilor	=Volume eliberate / cititori în bibliotecile municipale și orășenești * 100; u.m.: %; sursa: INS, DJS;
6.11. Capacitatea cinematografelelor	=Locuri disponibile în cinematografe / populația urbană * 10.000; u.m.: locuri / 10.000 locuitori; sursa: INS, DJS;
6.12. Capacitatea sălilor de spectacole	=Locuri disponibile în săli de spectacole / populația

	urbană * 10.000; u.m.: locuri / 10.000 locuitori; sursa: INS, DJS;
6. D. Transport public	
indicatori	modalitate de calcul
6.13. Dotarea cu vehicule de transport public urban	=Numărul autovehiculelor în inventar / populația urbană * 10.000; u.m.: autovehicule / 10.000 locuitori; sursa: INS, DJS;
6.14. Intensitatea utilizării parcului auto	=Pasageri transportați / 1000 / autovehicule de transport public în inventar; u.m.: mii persoane / mijloc de transport; sursa: INS, DJS;

9. CONCORDANTA CU POLITICILE NATIONALE SI ERUOPENE

Politicile județene

Strategia de dezvoltare a orasului Murgeni se raportează la documentele județene similare și contribuie la consolidarea strategiei județene.

Strategia de dezvoltare economico-socială a județului Vaslui pentru perioada 2014-2020 își propune dezvoltarea durabilă și echilibrată a județului Vaslui prin crearea și susținerea unui mediu economico-social competitiv, stabil, sănătos și diversificat, care să asigure creșterea economică continuă și creșterea calității vieții cetățenilor județului.

Obiectivele strategice la nivelul județului vizează:

- Ridicarea standardului de viață al locuitorilor județului Vaslui ;
- Asigurarea unui grad sporit de competitivitate al tuturor sectoarelor de activitate
- Sprijinirea dezvoltării economice prin promovarea parteneriatului public-privat și crearea de oportunități și facilități atractive

Politicile regionale

Strategia de dezvoltare a orasului Murgeni se raportează la obiectivele Planului de Dezvoltare Regională a Regiunii Nord-Est și contribuie, prin asumarea propriilor obiective, la atingerea celor regionale.

Problemele sociale complexe, cele economice și de mediu caracteristice regiunii și cărora aceasta trebuie să le facă față, necesită acțiuni comune ale autorităților publice, organizațiilor și diverselor agenții în acord cu planurile de acțiune și strategiile proprii.

În ansamblul ei, Planul de Dezvoltare Regională a Regiunii Nord-Est, **subliniază necesitatea dezvoltării competitivității economiei, a transportului. protejarea mediului înconjurător, dezvoltarea capitalului uman și a turismului**

pentru potențialii investitori autohtoni sau străini

- Promovarea unei agriculturi performante și revigorarea spațiului rural, ca alternativa socio-economica a mediului urban
- Dezvoltarea și diversificarea serviciilor publice oferite cetățenilor
- Modernizarea și dezvoltarea infrastructurii fizice și a celorlalte utilități publice
- Protecția mediului înconjurător, dezvoltarea și reabilitarea infrastructurii de mediu
- Dezvoltarea infrastructurii de afaceri
- Valorificarea potențialului turistic local

Se constată că obiectivele prevăzute în strategia de dezvoltare locală a orasului Murgeni se integrează în obiectivele la nivel județean, concentrându-se pe particularitățile locale.

Din obiectivele specifice ale Planului de Dezvoltare Regională a Regiunii Nord-Est **menționăm:**

- Îmbunătățirea calității arhitectonice, sociale și a mediului din teritoriul urbani;
- Schimbarea sensului evoluției pierderilor de biodiversitate din regiune
- Transportul eficient și în siguranță a unui număr în creștere de persoane și a unui volum sporit de mărfuri,
- Reducerea distanțelor de transport atât cu regiunile limitrofe, cât și cu UE,
- Reducerea proporției transportului rutier în cadrul ofertei totale de transport, reducând astfel, printre altele, aglomerarea traficului.

- Stimularea cooperării pentru inovație și competitivitate bazată pe productivitate,
- Sprijinirea asimilării de noi tehnologii pentru creșterea productivității,
- Eficiența economică și durabilitatea mediului,
- Menținerea nivelului ridicat de participare a populației la educație, în special creșterea proporției populației absolvente de studii superioare,
- Consolidarea conducerii naționale a industriei învățământului din Regiunea Nord-Est prin măsuri

inovative de predare și învățare, studierea continuă și legături de parteneriat solid cu cercetarea, mediul de afaceri,

- Contribuția la o mai bună capacitate administrativă urbană și la implicarea locală,
- Creșterea capacității administrative,

Așadar, Strategia de dezvoltare a orașului Murgeni își asumă obiectivele stabilite la nivel regional și își coordonează prioritățile și măsurile astfel încât să contribuie la atingerea acestora.

Politicile naționale

Cadrul Strategic Național de Referință (CSNR)

CSNR oferă un cadru coerent pentru cei care elaborează politici, programe și planuri de implementare. Viziunea Cadrului Strategic Național de Referință abordează nevoile de dezvoltare socio-economică, propune soluții pentru disparitățile sociale cu care se confruntă România și sprijină strategiile UE de dezvoltare. CSNR are în vedere următoarele priorități tematice:

- **dezvoltarea infrastructurii de bază la standarde europene;**
- **creșterea competitivității pe termen lung a economiei românești;**
- **dezvoltarea și utilizarea mai eficientă a capitalului uman din România;**
- **consolidarea unei capacități administrative eficiente.**

Având în vedere direcțiile strategice propuse în cadrul prezentului document se poate observa suprapunerea totală a Strategiei de dezvoltare a orașului Murgeni pe prioritățile Cadrului Strategic Național de Referință.

Strategia Națională de Dezvoltare Durabilă a României

Strategia Națională de Dezvoltare Durabilă a României prevede ca obiectiv național „Sprijinirea dezvoltării economice și sociale echilibrate teritorial și durabile a regiunilor României corespunzător nevoilor și resurselor lor specifice prin concentrarea asupra poliilor urbane de creștere; îmbunătățirea condițiilor infrastructurale și a mediului de afaceri pentru a face din regiunile României, în special cele rămase în urmă, locuri mai atractive pentru a locui, a le vizita, a investi și a munci.”

Documentul strategic național precizează că realizarea acestui obiectiv va fi asigurată de acțiuni cu specific regional, subregional și local, încadrate în următoarele axe prioritare:

- Sprijinirea dezvoltării durabile a orașelor ca poli urbane de creștere.
- Îmbunătățirea accesibilității regiunilor prin modernizarea infrastructurii de transport regionale și locale.
- Îmbunătățirea infrastructurii sociale a regiunilor.
- Consolidarea mediului de afaceri regional și local.
- Dezvoltarea durabilă și promovarea turismului.

Obiectivele strategice și prioritățile locale ale orașului Murgeni se aliniază la obiectivele Strategiei naționale de Dezvoltare Durabilă a României, respectiv : Dezvoltarea capitalului uman și **creșterea competitivității** prin corelarea educației și învățării pe tot parcursul vieții cu piața muncii, Reducerea decalajului existent față de alte state membre ale UE cu privire la **infrastructura de mediu**, atât din punct de vedere cantitativ cât și calitativ, **prin servicii publice eficiente**, cu luarea în considerare a **conceptului dezvoltării durabile** și a principiului « poluatorul plătește »

Atingerea nivelului mediu al UE din 2006 în privința eficienței economice, sociale și de mediu a transporturilor și realizarea unor progrese substanțiale în **dezvoltarea infrastructurii de transport**, Asigurarea **funcționării eficiente și în condiții de siguranță a sistemului energetic** național,

Strategia Națională de Dezvoltare Durabilă a României, la care se raportează Strategia de Dezvoltare a orașului Murgeni este dezvoltată în concordanță cu Strategia de Dezvoltare Durabilă a Uniunii Europene și cu obiectivele pe care România și le-a asumat prin Tratatul de Aderare România – Uniunea Europeană, Planul Național de Dezvoltare, Cadrul Strategic Național de Referință, Strategia post-aderare a României și Raportul asupra Obiectivelor de Dezvoltare ale Mileniului.

Contributia la atingerea obiectivelor orizontale

Temele orizontale (egalitatea de șanse, protecția mediului, eficiența energetică, societatea informațională) sunt priorități agreate la nivelul statelor membre ale Uniunii Europene, încorporate, sub diferite forme, în toate politicile Comunității Europene.

Strategia de dezvoltare a orașului Murgeni, prin direcțiile strategice și acțiunile propuse, se înscrie pe temele orizontale **eficiența energetică și protecția a mediului** “Asigurarea calității mediului și a condițiilor de locuire” prin intermediul dezvoltării serviciilor publice și prin intermediul următoarelor măsuri:

- Modernizarea iluminatului public
- Îmbunătățirea managementului deșeurilor
- Prevenirea poluării aerului
- Eficiență energetică și surse alternative de energie

În domeniul **egalității de șanse**, Strategia de dezvoltare a orașului Murgeni prevede o serie de măsuri, și anume:

- *Dezvoltarea și modernizarea infrastructurii rutiere și de acces*
- *Modernizarea și extinderea infrastructurii tehnico-edilitare*
- *Dezvoltarea infrastructurii de agrement și petrecere a timpului liber*
- *Modernizarea serviciilor de transport public de călători*
- *Creșterea siguranței populației*
- *Dezvoltarea serviciilor sociale*
- *Modernizarea și dezvoltarea serviciilor de educație*
- *Modernizarea și dezvoltarea serviciilor de sănătate*
- *Îmbunătățirea aspectului orașului și a spațiilor verzi*
- *Creșterea eficienței activității administrației publice locale și implicarea comunității în actul decizional*

În domeniul **societății informaționale**, Strategia de dezvoltare a orașului Murgeni prevede:

- *Promovarea parteneriatului public privat*
- *Creșterea siguranței populației*
- *Modernizarea și dezvoltarea serviciilor de educație*
- *Dezvoltarea serviciilor de e-guvernare/e-administrație*

SOLICITARE

de includere în Programul național de dezvoltare locală a obiectivului de investiții „COVOR ASFALTIC PE DRUM COMUNAL DC62(DIN DN 24A CARJA),KM 5+450-km8+550,sat CARJA.ORAS MURGENI, JUDETUL VASLUI”

din domeniul specific „*infrastructura*”, din cadrul subprogramului „Regenerarea urbană a municipiilor și orașelor”

mii lei

<p>Informații generale solicitate</p>	<p>Informații despre obiectiv</p> <p>Orasul Murgeni este o comunitate situata in sud-estul județului Vaslui fiind formată din 6 sate plus orașul Murgeni după cum urmează: Floreni, Raiu, Cârja, Lățești, Sărățeni, Schineni, orașul Murgeni. Drumul propus a se moderniza asigura legatura prin intermediul drumului national DN 24 A dintre orasul Murgeni si municipiul Barlad, precum si accesul locuitorilor satului Carja la centrul administrativ .</p> <p>Lungimea totala pentru care se solicita modernizarea este de 3100 m si se compune din:</p> <ul style="list-style-type: none"> • km 5+450-km 7+750 (sat Carja), cu o lungime de 2300m; latime platforma drum :7m latime parte carosabila :5,50m • km7+750-km8+550 (loc Murgeni),cu o lungime de 800m; latime platforma drum :7m latime parte carosabila :5,50m • podete tubulare in numar total de 8 bucati Dn=600mm,L=7,50m <p>Structura rutiera propusa este:</p> <ol style="list-style-type: none"> 1. km 5+450-km 7+750(sat Carja) Beton asfaltic BAPC16- 4cm;Strat de legatura BADPC 2cm Strat de rezistenta LIDONIT 12cm; Strat de fundatie am.de agregate cu nisip -30 cm; 2.km7+750-km8+550 (sat Simila) Beton asfaltic BAPC16- 4cm; Strat de legatura BADPC 2cm Strat de rezistenta LIDONIT 12cm; Strat de fundatie BALAST 10cm; Strat de fundatie (zestre existenta) -20 cm 									
<p>Denumirea obiectivului de investiții</p>	<p>„COVOR ASFALTIC PE DRUM COMUNAL DC62,(DIN DN 24A-CARJA),km5+450-km 8+550,sat Carja,oras Murgeni</p>									
<p>Unitatea administrativ-teritorială beneficiară a obiectivului de investiții</p>	<p>Oras MURGENI</p>									
<p>Amplasamentul obiectivului de investiții propus</p>	<p>Localitatea Carja</p>									
<p>Numărul de locuitori ai unității administrativ-teritoriale solicitante</p>	<p>7674</p>									
<p>Numărul de locuitori deserviți de obiectivul de investiții</p>	<p>1208</p>									
<p>Complementaritatea / Suplimentarea altor investiții realizate/în execuție</p>	<p>NU</p>									
<p>Situația juridică a terenului și/sau a clădirilor (proprietate publică/privată a unității administrativ-teritoriale)</p>	<p>Terenul apartine domeniului public al orasului Murgeni ,judetul Vaslui</p>									
<p>Principalele capacități tehnice ale obiectivului de investiții (în unități fizice și valorice)²⁾</p>	<table border="1"> <thead> <tr> <th></th> <th>Unitati fizice</th> <th>Valoare cu TVA</th> </tr> </thead> <tbody> <tr> <td>1. Drum</td> <td>3,100km</td> <td>1.306,76mii lei</td> </tr> <tr> <td>2. Podete</td> <td>8 buc</td> <td>114,70 mii lei</td> </tr> </tbody> </table>		Unitati fizice	Valoare cu TVA	1. Drum	3,100km	1.306,76mii lei	2. Podete	8 buc	114,70 mii lei
	Unitati fizice	Valoare cu TVA								
1. Drum	3,100km	1.306,76mii lei								
2. Podete	8 buc	114,70 mii lei								

Principalele categorii de lucrări propuse ale obiectivului de investiții	lucrari de infrastructura rutiera lucrari de suprastructura rutiera lucrari de sporire a sigurantei circulatiei rutiere lucrari de protectia mediului
Valoare totală (cu TVA) ³⁾ , la cursul de 4.2306 lei/euro din data de 01.09.2011	1.628,840 mii lei/385,01 mii euro
Valoare C+M (cu TVA) ³⁾ , la cursul de 4.2306 lei/euro din data de 01.09.2011	1.457,00mii lei/344,39 mii euro
Valoarea cheltuielilor care se finanțează prin Programul național de dezvoltare locală ³⁾	
Datele de identificare ale certificatului de urbanism (număr/data/emitent)	Certf Urba 7/08.11.2011
Avize și acorduri de principiu obținute (număr/data/emitent)	In curs de avizare
Studii de specialitate/expertize care au stat la baza elaborării studiului de fezabilitate/documentației de avizare lucrări de intervenție (numărul/dată/emitent)	Studiu de fezabilitate intocmit de : „SC Partener Construct SRL” Expertiza tehnica nr.1330-Intocmit Boboc Vasile Ridicare topografica
Hotărârea consiliului local de aprobare a indicatorilor tehnico-economici (număr/data/emitent)	Hotararea Consilul Local 53/28.11.2011
Hotărârea consiliului local privind cofinanțarea proiectului (număr/data/emitent), după caz
Durata de realizare ⁴⁾ (luni)	2 luni

¹⁾ Se va completa cu date exacte despre obiectivul de investiții propus

²⁾ Exemplu: lungime drum (km), lungime rețea (m), suprafețe pe care se realizează investiția (mp), etc.

³⁾ valori estimate conform devizului general

⁴⁾ durată estimată conform studiului de fezabilitate/documentației de avizare lucrări de intervenție.

Certificăm realitatea, exactitatea și legalitatea datelor înscrise în prezenta cerere de preluare în Program în Programul național de dezvoltare locală.

Beneficiar
Unitatea administrativ-teritorială ORAS MURGENI
Primar
Ioan Buta
Semnătura.....

Obiective de investiții noi

SOLICITARE

de includere în Programul național de dezvoltare locală a obiectivului de investiții „Alimentare cu apă sat Floreni, Oras Murgeni Jud.Vaslui” din domeniul specific „realizarea/extinderea/reabilitarea/modernizarea sistemelor de alimentare cu apă și stații de tratare a apei”, din cadrul subprogramului „Regenerarea urbană a municipiilor și orașelor”

mii lei

Informații generale solicitate	Informații despre obiectiv ¹⁾ Teritoriul comunitati Murgeni este situat in partea de nord est a Podișului Central Moldovenesc, subunitatea Podișul Birlad, climatul zonei fiind unul continental.cu veri călduroase si secetoase si cantități mici de precipitații de 450-500 mm in medie anual. Satul Floreni are un numar număr de 285 gospodarii si o populație de 733 locuitori ocupați preponderent in agricultura. In prezent alimentarea cu apa a locuitorilor se realizează prin intermediul fintinilor de tip rural cu adincimi cuprinse intre 7-10 m.care in perioadele secetoase au debite reduse sau ramin fara apa. Desi apa subterana din zona,din primul orizont freatic, nu se incadreaza in prevederile normelor in vigoare.ea este folosita in scopuri potabile deoarece locuitorii nu au alte surse. In timpul verii apa este transportata de la distante de peste un kilometru si stocata pentru 2-3 zile in condiții improprii(recipienti descoperiți sau din materiale care corodează sub acțiunea apei)
Denumirea obiectivului de investiții	Alimentare cu apă sat Floreni, Oras Murgeni
Unitatea administrativ-teritorială beneficiară a obiectivului de investiții	ORAS MURGENI
Amplasamentul obiectivului de investiții propus	Sat Floreni

Numărul de locuitori ai unității administrativ-teritoriale solicitante	7674
Numărul de locuitori deserviți de obiectivul de investiții	733
Complementaritatea / Suplimentarea altor investiții realizate/în execuție	NU
Situația juridică a terenului și/sau a clădirilor (proprietate publică/privată a unității administrativ-teritoriale)	Terenul aparține domeniului public al orasului Murgeni ,judetul Vaslui
Principalele capacități tehnice ale obiectivului de investiții (în unități fizice și valorice) ²⁾	
Principalele categorii de lucrări propuse ale obiectivului de investiții	
Valoare totală (cu TVA) ³⁾ , la cursul de 4...lei/euro din data de....	
Valoare C+M (cu TVA) ³⁾ , la cursul de 4,..lei/euro din data de....	
Valoarea cheltuielilor care se finanțează prin Programul național de dezvoltare locală ³⁾	
Datele de identificare ale certificatului de urbanism (număr/data/emitent)	
Avize și acorduri de principiu obținute (număr/data/emitent)	
Studii de specialitate/expertize care au stat la baza elaborării studiului de fezabilitate/documentației de avizare lucrări de intervenție (numărul/dată/emitent)	In curs de Elaborare Studiu Fezabilitate

Hotărârea consiliului local de aprobare a indicatorilor tehnico-economici (număr/data/emitent)
Hotărârea consiliului local privind cofinanțarea proiectului (număr/data/emitent), după caz
Durata de realizare ⁴⁾ (luni)

¹⁾ Se va completa cu date exacte despre obiectivul de investiții propus

²⁾ Exemplu: lungime drum (km), lungime rețea (m), suprafețe pe care se realizează investiția (mp), etc.

³⁾ valori estimate conform devizului general

⁴⁾ durată estimată conform studiului de fezabilitate/documentației de avizare lucrări de intervenție.

Certificăm realitatea, exactitatea și legalitatea datelor înscrise în prezenta cerere de preluare în Program în Programul național de dezvoltare locală.

Beneficiar
Unitatea administrativ-teritorială Oras Murgeni
Primar/Președintele consiliului județean
Numele și prenumele Buta Ioan
Semnătura.....

PRIMARIA ORASULUI MURGENI
ORS.MURGENI JUDETUL VASLUI

Obiective de investiții noi

ANEXA Nr. 2
la normele metodologice

SOLICITARE

de includere în Programul național de dezvoltare locală a obiectivului de investiții: „Alimentare cu apa sat Latesti, Oras Murgeni”
din domeniul specific „realizarea/extinderea/reabilitarea/modernizarea sistemelor de alimentare cu apă și stații de tratare a apei”, din cadrul
subprogramului „Regenerarea urbană a municipiilor și orașelor”

mii lei

Informații generale solicitate	Informații despre obiectiv ¹⁾ Teritoriul comunitati Murgeni este situat in partea de nord est a Podișului Central Moldovenesc, subunitatea Podișul Birlad, climatul zonei fiind unul continental.cu veri călduroase si secetoase si cantități mici de precipitații de 450-500 mm in medie anual. Satul Latesti are un numar număr de 128 gospodarii si o populație de 373 locuitori ocupați preponderent in agricultura. In prezent alimentarea cu apa a locuitorilor se realizează prin intermediul fntinilor de tip rural cu adincimi cuprinse intre 7-10 m.care in perioadele secetoase au debite reduse sau ramin fara apa. Desi apa subterana din zona,din primul orizont freatic, nu se incadreaza in prevederile normelor in vigoare.ea este folosita in scopuri potabile deoarece locuitorii nu au alte surse. In timpul verii apa este transportata de la distante de peste un kilometru si stocata pentru 2-3 zile in condiții improprie(recipienti descoperiți sau din materiale care corodează sub acțiunea apei)
Denumirea obiectivului de investiții	Alimentare cu apa sat Latesti, Oraș Murgeni
Unitatea administrativ-teritorială beneficiară a obiectivului de investiții	ORAS MURGENI
Amplasamentul obiectivului de investiții propus	Sat Latesti

Numărul de locuitori ai unității administrativ-teritoriale solicitante	7674
Numărul de locuitori deserviți de obiectivul de investiții	373
Complementaritatea / Suplimentarea altor investiții realizate/în execuție	NU
Situația juridică a terenului și/sau a clădirilor (proprietate publică/privată a unității administrativ-teritoriale)	Terenul aparține domeniului public al orașului Murgeni ,județul Vaslui
Principalele capacități tehnice ale obiectivului de investiții (în unități fizice și valorice) ²⁾	
Principalele categorii de lucrări propuse ale obiectivului de investiții	
Valoare totală (cu TVA) ³⁾ , la cursul de 4...lei/euro din data de....	
Valoare C+M (cu TVA) ³⁾ , la cursul de 4,..lei/euro din data de....	
Valoarea cheltuielilor care se finanțează prin Programul național de dezvoltare locală ³⁾	
Datele de identificare ale certificatului de urbanism (număr/data/emitent)	
Avize și acorduri de principiu obținute (număr/data/emitent)	
Studii de specialitate/expertize care au stat la baza elaborării studiului de fezabilitate/documentației de avizare lucrări de intervenție (numărul/dată/emitent)	In curs de Elaborare SF

Hotărârea consiliului local de aprobare a indicatorilor tehnico-economici (număr/data/emitent)
Hotărârea consiliului local privind cofinanțarea proiectului (număr/data/emitent), după caz
Durata de realizare ⁴⁾ (luni)

¹⁾ Se va completa cu date exacte despre obiectivul de investiții propus

²⁾ Exemplu: lungime drum (km), lungime rețea (m), suprafețe pe care se realizează investiția (mp), etc.

³⁾ valori estimate conform devizului general

⁴⁾ durată estimată conform studiului de fezabilitate/documentației de avizare lucrări de intervenție.

Certificăm realitatea, exactitatea și legalitatea datelor înscrise în prezenta cerere de preluare în Program în Programul național de dezvoltare locală.

Beneficiar
Unitatea administrativ-teritorială Oras Murgeni
Primar/Președintele consiliului județean
Numele și prenumele Buta Ioan
Semnătura.....

Obiective de investiții noi

SOLICITARE

de includere în Programul național de dezvoltare locală a obiectivului de investiții „Modernizare infrastructura rutiera de interes local in orașul Murgeni,Județul Vaslui,satele Floreni si Latestii”

din domeniul specific „reabilitare/modernizare a drumurilor publice clasificate și încadrate în conformitate cu prevederile legale în vigoare, ca drumuri județene, drumuri de interes local, respectiv drumuri comunale și/sau drumuri publice din interiorul localităților; ”, din cadrul subprogramului „Regenerarea urbană a municipiilor și orașelor”

lei

Informații generale solicitate	<p>Orașul Murgeni este situat în partea central sud-estica a județului Vaslui, în podișul central al Moldovei, la limita cu județul Galați și are în administrare satele Floreni, Raiu, Cârja, Lățești, Sărățeni și Schineni.Orașul Murgeni se află la intersecția a doua drumuri naționale DN 24A (Bârlad - Huși) cu DN 26 (Murgeni - Galați).structura rutiera actuală, este improprie traficului auto și circulației pietonilor. Circulația vehiculelor și autovehiculelor se desfășoară anevoios în orice anotimp, nefiind asigurate condiții minime pentru viața și activitatea locuitorilor din zona adiacentă, fapt care influențează negativ viața economică, socială și culturală a locuitorilor din zona deservită de drumul national DN24A si drumurile județene DJ 244I. si DJ244</p> <p>Prin realizarea acestor lucrări de modernizare a infrastructurii rutiere se va asigura accesul locuitorilor din satele Floreni si Latesti la:</p> <ul style="list-style-type: none">• drumul national DN24A si drumurile județene DJ 244I si DJ244 ;• obiectivele economico - sociale, culturale (primărie, biserici, școli, grădinițe instituții ale administrației publice locale), locuințe și agenți economici din orașul Murgeni. <p>Lungimea totala pentru care se solicita modernizare este de 3.920 km.</p>
Denumirea obiectivului de investiții	"Modernizare infrastructura rutiera de interes local in orașul Murgeni,Județul Vaslui,satele Floreni si Latesti"
Unitatea administrativ-teritorială beneficiară a obiectivului de investiții	ORAS MURGENI
Amplasamentul obiectivului de investiții propus	Satele Floreni si Latesti

Numărul de locuitori ai unității administrativ-teritoriale solicitante	7674		
Numărul de locuitori deserviți de obiectivul de investiții	1103		
Complementaritatea / Suplimentarea altor investiții realizate/în execuție	NU		
Situația juridică a terenului și/sau a clădirilor (proprietate publică/privată a unității administrativ-teritoriale)	Terenul aparține domeniului public al orașului Murgeni ,județul Vaslui		
Principalele capacități tehnice ale obiectivului de investiții (în unități fizice și valorice) ²⁾	Unitati fizice	Valoare cu TVA	
	Infrastructura drum	3,920km	4.064.016,29lei
	Podete laterale si transversale	39buc	435.707,44 lei
	Rigole noi de pamant si rigole betontate	7840ml	319.014,59lei
Principalele categorii de lucrări propuse ale obiectivului de investiții	lucrari de terasamente lucrari de infrastructura rutiera lucrari de suprastructura rutiera lucrari privind hidraulica obiectivului lucrari de sporire a sigurantei circulatiei rutiere si marcaje		
Valoare totală (cu TVA) ³⁾ , la cursul de 4,4457lei/euro din data de 17,07.2013	5.582.234,12lei/1.255.670,45euro		
Valoare C+M (cu TVA) ³⁾ , la cursul de 4,4457lei/euro din data de 17,07.2013	4.951.624,11 lei / 1.113800,74 euro		
Valoarea cheltuielilor care se finanțează prin Programul național de dezvoltare locală ³⁾	5,286,005 lei		
Datele de identificare ale certificatului de urbanism (număr/data/emitent)	15/02.08.2013 Primăria Orașului Murgeni		
Avize și acorduri de principiu obținute (număr/data/emitent)	Aviz de Mediu		
Studii de specialitate/expertize care au stat la baza elaborării studiului de fezabilitate/documentației de avizare lucrări de intervenție (numărul/dată/emitent)	Studiu de fezabilitate Nr32/2013 elaborat de SC.GEO MYKE.SRL IASI geotehnic Nr,32/2013 întocmit de SC.GEO-MYKE.SRL IASI Expertiza tehnica Nr,1468 Întocmit de SC.PRO DRUM SRL IASI		
		Studiu	

Hotărârea consiliului local de aprobare a indicatorilor tehnico-economici (număr/data/emitent)
Hotărârea consiliului local privind cofinanțarea proiectului (număr/data/emitent), după caz
Durata de realizare ⁴⁾ (luni)	12 luni

¹⁾ Se va completa cu date exacte despre obiectivul de investiții propus

²⁾ Exemplu: lungime drum (km), lungime rețea (m), suprafețe pe care se realizează investiția (mp), etc.

³⁾ valori estimate conform devizului general

⁴⁾ durată estimată conform studiului de fezabilitate/documentației de avizare lucrări de intervenție.

Certificăm realitatea, exactitatea și legalitatea datelor înscrise în prezenta cerere de preluare în Program în Programul național de dezvoltare locală.

Beneficiar
Unitatea administrativ-teritorială Oras Murgeni
Primar
Numele și prenumele Buta Ioan
Semnătura.....

SOLICITARE

de includere în Programul național de dezvoltare locală a obiectivului de investiții „Modernizare infrastructura rutiera de interes local in orașul Murgeni Jud.Vaslui” din domeniul specific „reabilitare/modernizare a drumurilor publice clasificate și încadrate în conformitate cu prevederile legale în vigoare, ca drumuri județene, drumuri de interes local, respectiv drumuri comunale și/sau drumuri publice din interiorul localităților; ”, din cadrul subprogramului „Regenerarea urbană a municipiilor și orașelor”

lei

Informații generale solicitate	<p>Orașul Murgeni este situat în partea central sud-estica a județului Vaslui, în podișul central al Moldovei, la limita cu județul Galați și are în administrare satele Floreni, Raiu, Cârja, Lățești, Sărățeni și Schineni. Orașul Murgeni se află la intersecția a doua drumuri naționale DN 24A (Bârlad - Huși) cu DN 26 (Murgeni - Galați). structura rutiera actuală, este improprie traficului auto și circulației pietonilor. Circulația vehiculelor și autovehiculelor se desfășoară anevoios în orice anotimp, nefiind asigurate condiții minime pentru viața și activitatea locuitorilor din zona adiacentă, fapt care influențează negativ viața economică, socială și culturală a locuitorilor din zona deservită de drumul national DN24A si drumul județean DJ 244I.</p> <p>Prin realizarea acestor lucrări de modernizare a infrastructurii rutiere se va asigura accesul locuitorilor din Oras Murgeni la:</p> <ul style="list-style-type: none"> • drumurile nationale DN24A si DN26 , drumurile județene DJ 244I si DJ244B ; • obiectivele economico - sociale, culturale (primărie, biserici, școli, grădinițe instituții ale administrației publice locale), locuințe și agenți economici din orașul Murgeni. <p>Lungimea totala pentru care se solicita modernizare este de 4,700 km.</p>
Denumirea obiectivului de investiții	"Modernizare infrastructura rutiera de interes local in orașul Murgeni, Județul Vaslui"
Unitatea administrativ-teritorială beneficiara a obiectivului de investiții	ORAS MURGENI
Amplasamentul obiectivului de investiții propus	Ors Murgeni
Numărul de locuitori ai unității administrativ-teritoriale solicitante	7674
Numărul de locuitori deserviți de obiectivul de investiții	3796
Complementaritatea / Suplimentarea altor investiții realizate/în execuție	NU
Situația juridică a terenului și/sau a clădirilor (proprietate publică/privată a unității administrativ-	Terenul aparține domeniului public al orașului Murgeni ,județul Vaslui

Principalele capacități tehnice ale obiectivului de investiții (în unități fizice și valorice) ²⁾	
Principalele categorii de lucrări propuse ale obiectivului de investiții	
Valoare totală (cu TVA) ³⁾ , la cursul de 4,4683ei/euro din data de 23.09.2013	0 lei
Valoare C+M (cu TVA) ³⁾ , la cursul de 4,4683ei/euro din data de 23.09.2013	7.276.408,12 lei / 1.628.451,08 euro
Valoarea cheltuielilor care se finanțează prin Programul național de dezvoltare locală ³⁾	7,739,240 lei
Datele de identificare ale certificatului de urbanism (număr/data/emitent)	15/02.08.2013 Primăria Orașului Murgeni
Avize și acorduri de principiu obținute (număr/data/emitent)
Studii de specialitate/expertize care au stat la baza elaborării studiului de fezabilitate/documentației de avizare lucrări de intervenție (numărul/dată/emitent)	In curs de Elaborare Studiu Fezabilitate
Hotărârea consiliului local de aprobare a indicatorilor tehnico-economici (număr/data/emitent)
Hotărârea consiliului local privind cofinanțarea proiectului (număr/data/emitent), după caz
Durata de realizare ⁴⁾ (luni)	12 luni

¹⁾ Se va completa cu date exacte despre obiectivul de investiții propus

²⁾ Exemplu: lungime drum (km), lungime rețea (m), suprafețe pe care se realizează investiția (mp), etc.

³⁾ valori estimate conform devizului general

⁴⁾ durată estimată conform studiului de fezabilitate/documentației de avizare lucrări de intervenție.

Certificăm realitatea, exactitatea și legalitatea datelor înscrise în prezenta cerere de preluare în Program în Programul național de dezvoltare locală.

Beneficiar
Unitatea administrativ-teritorială Oras Murgeni
Primar/Președintele consiliului județean
Numele și prenumele Buta Ioan
Semnătura.....

SOLICITARE

de includere în Programul național de dezvoltare locală a obiectivului de investiții "Modernizare infrastructura rutiera de interes local în orașul Murgeni, Județul Vaslui, satele Sararteni-Schineni și Raiu"

din domeniul specific „reabilitare/modernizare a drumurilor publice clasificate și încadrate în conformitate cu prevederile legale în vigoare, ca drumuri județene, drumuri de interes local, respectiv drumuri comunale și/sau drumuri publice din interiorul localităților; ”, din cadrul subprogramului „Regenerarea urbană a municipiilor și orașelor”

mii lei

<p>Informații generale solicitate</p>	<p>Orașul Murgeni este situat în partea central sud-estica a județului Vaslui, în podișul central al Moldovei, la limita cu județul Galați și are în administrare satele Floreni, Raiu, Cârja, Lățești, Sărățeni și Schineni. Orașul Murgeni se află la intersecția a doua drumuri naționale DN 24A (Bârlad - Huși) cu DN 26 (Murgeni - Galați). structura rutiera actuală, este improprie traficului auto și circulației pietonilor. Circulația vehiculelor și autovehiculelor se desfășoară anevoios în orice anotimp, nefiind asigurate condiții minime pentru viața și activitatea locuitorilor din zona adiacentă, fapt care influențează negativ viața economică, socială și culturală a locuitorilor din zona deservită de drumul județean DJ 244I și drumul județean DJ 244B.</p> <p>Prin realizarea acestor lucrări de modernizare a infrastructurii rutiere se va asigura accesul locuitorilor din satele Sărățeni, Schineni, Raiu la:</p> <ul style="list-style-type: none"> • drumurile județene DJ 2441 și DJ 244 B; • obiectivele economico - sociale, culturale (primărie, biserici, școli, grădinițe instituții ale administrației publice locale), locuințe și agenți economici din orașul Murgeni. Lungimea totală pentru care se solicită modernizare este de 4,800 km. <p><i>Tronsoanele de drum propuse pentru modernizare sunt următoarele:</i></p> <p>Tronson I: Strada principală I - sat Sărățeni km 0+000 - km 0+950 și Strada principală I - sat Schineni km 0+000 - km 2+050 în lungime totală de 3,000 km, latime partii carosabile: km 0+000 - km 0+800 = 5,50m, latime platforma drum=7,00m; km 0+800 - km 2+300= 4,00m , latime platforma drum = 5,00m ; km 2+300 - km 3+000= 5,50m ; latime platforma drum=7,00m ; Acostament betonat 2x0,75=2200m; Acostament balastat 2x0,75=800m; Acostament betonat 2x0,50=1660m; Acostament balastat 2x0,50=1340m ; Rigola betonată =3860m; Rigola pământ=2140m; Podete: 1 podeț transversal tip rigola carosabila; 6 podețe transversale de Ø 800 mm; 1 podeț transversal de Ø 2x800 mm; 1 podeț din cadre tip P2; 7 podețe laterale de Ø 600 mm; Se amenajează 16 drumuri laterale pe o lungime de 25m</p> <p>Tronson II: DC 63- sat Raiu km 0+000- km 1+800, în lungime totală de 1,800 km, latime partii carosabile: km 0+000 - km 1+800=5,50m; latime platforma drum=7,00m; Acostament betonat 2x0,75=1700m ;Acostament balastat 2x0,75=1900m ; sant betonat =1700m; sant din pământ=19000ml; Podete: 1 podeț transversal tip rigola carosabila; 4 podețe transversale de Ø 800 mm; 2 podețe transversale de Ø 3x800 mm; 5 podețe laterale de Ø 600 mm. Se amenajează 8 drumuri laterale pe o lungime de 25m</p> <p>Structura rutiera propusă este:</p> <ul style="list-style-type: none"> -strat de forma din pământ stabilizat cu adaos 50% balast în grosime de 10 cm după compactare; -strat de fundație din balast în grosime de 15 cm după compactare; -strat de bază din piatră spartă în grosime de 12 cm după compactare ; -strat de legătură din mixtură asfaltică tip BADPC 25 în grosime de 6 cm; -strat de uzură din mixtură asfaltică tip BAPC 16 în grosime de 4 cm
<p>Denumirea obiectivului de investiții</p>	<p>"Modernizare infrastructura rutiera de interes local în orașul Murgeni, Județul Vaslui, satele Sararteni-Schineni și Raiu"</p>
<p>Unitatea administrativ-teritorială beneficiară a obiectivului de investiții</p>	<p>ORAS MURGENI</p>

Amplasamentul obiectivului de investiții propus	Satele Sărăteni-Schineni si Raiu	
Numărul de locuitori ai unității administrativ-teritoriale solicitante	7674	
Numărul de locuitori deserviți de obiectivul de investiții	1734	
Complementaritatea / Suplimentarea altor investiții realizate/în execuție	NU	
Situația juridică a terenului și/sau a clădirilor (proprietate publică/privată a unității administrativ-teritoriale)	Terenul aparține domeniului public al orașului Murgeni ,județul Vaslui	
Principalele capacități tehnice ale obiectivului de investiții (în unități fizice și valorice) ²⁾	Unitati fizice	Valoare cu TVA
	Terasamente	163,524 mii lei
	Infrastructura	2.213,027 mii lei
	Suprastructura	2,532,487 mii lei
	Podețe	399,455 mii lei
	Rigole noi din pamant si rigole betonate	738,771 mii lei
	Lucrări de protecție si consolidare	34,678 mii lei
	Siguranta circulatiei	25.089 mii lei
Principalele categorii de lucrări propuse ale obiectivului de investiții	_lucrări terasament drum	
	_lucrări infrastructura drum	
	_lucrări suprastructura drum	
	_lucrări podețe	
	_lucrări rigole de beton si pamant	
	_lucrări de protecție si consolidare	
	lucrări siguranta circulatie	
Valoare totală (cu TVA) ³⁾ , la cursul de 4,4457lei/euro din data de 17,07.2013	6.795,317 mii lei /1.528,514 mii euro	
Valoare C+M (cu TVA) ³⁾ , la cursul de 4,4457lei/euro din data de 17,07.2013	6.259,710 mii lei /1.408,037 mii euro	
Valoarea cheltuielilor care se finanțează prin Programul național de dezvoltare locală ³⁾	6.430,19 mii lei/1.446,384 mii euro	
Datele de identificare ale certificatului de urbanism (număr/data/emitent)	12/21.06.2013 Primăria Orașului Murgeni	
Avize și acorduri de principiu obținute (număr/data/emitent)	In curs de avizare	
Studii de specialitate/expertize care au stat la baza elaborării studiului de fezabilitate/documentației de avizare lucrări de intervenție (numărul/dată/emitent)	Studiu de fezabilitate Nr,25/2013 întocmit de SC.GEO-MYKE.SRL IASI Studiu geotehnic Nr,23/2013 întocmit de SC.GEO-MYKE.SRL IASI Expertiza tehnica Nr,1489 Întocmit de SC.PRO DRUM SRL IASI	
Hotărârea consiliului local de aprobare a indicatorilor tehnico-economici (număr/data/emitent)	In curs de aprobare	

Hotărârea consiliului local privind cofinanțarea proiectului (număr/data/emitent), după caz	In curs de aprobare
Durata de realizare ⁴⁾ (luni)	18 luni

¹⁾ Se va completa cu date exacte despre obiectivul de investiții propus

²⁾ Exemplu: lungime drum (km), lungime rețea (m), suprafețe pe care se realizează investiția (mp), etc.

³⁾ valori estimate conform devizului general

⁴⁾ durată estimată conform studiului de fezabilitate/documentației de avizare lucrări de intervenție.

Certificăm realitatea, exactitatea și legalitatea datelor înscrise în prezenta cerere de preluare în Program în Programul național de dezvoltare locală.

Beneficiar
Unitatea administrativ-teritorială Oras Murgeni
Primar
Numele și prenumele Ioan Buta
Semnătura.....

SOLICITARE

de includere în Programul național de dezvoltare locală a obiectivului de investiții:"Cămin Cultural In Localitatea Carja" oraș Murgeni,Județul Vaslui.

din domeniul specific „realizarea/extinderea/reabilitarea/modernizarea instituțiilor publice de cultură de interes local, respectiv biblioteci, muzee, centre culturale multifuncționale, teatre; ”, din cadrul subprogramului „Regenerarea urbană a municipiilor și orașelor”

mii lei

Informații generale solicitate	Conform programului național pentru dezvoltare rurala una din problemele cheie cu care se confrunta spațiul rural romanesc o constituie slaba dezvoltare a serviciilor de baza. In acest sens in majoritatea comunelor si satelor, ca si in sat Carja,Oras Murgeni,diversele servicii , ce ar caracteriza un spațiu rural echilibrat indreptat către o calitate buna a vieții, sunt aproape inexistente. Prin scenariul recomandat se propune intarirea rolului asezamintelor culturale si instituțiilor culturale din mediul rural si transformarea acestora in centre comunitare de acces universal la informație si cultura si de coeziune culturala. Totodată se urmărește diversificarea ofertei culturale in mediu rural si cresterea gradului si de participare a populatie rurale la viata culturala. Inființarea acestui Cămin Cultural in localitatea Cârja, jud. Vaslui este fundamentală pe următoarele principii: a) conservarea și promovarea valorilor culturale; b) libertatea spiritului creator; c) autonomia actului de cultură; d) autonomia instituției în exercitarea competențelor și atribuțiilor sale în raport cu autoritățile locale și centrale.
Denumirea obiectivului de investiții	Cămin Cultural In Localitatea Cârja
Unitatea administrativ-teritorială beneficiară a obiectivului de investiții	ORAS MURGENI
Amplasamentul obiectivului de investiții propus	Sat Cârja

Numărul de locuitori ai unității administrativ-teritoriale solicitante	7674
Numărul de locuitori deserviți de obiectivul de investiții	1208
Complementaritatea / Suplimentarea altor investiții realizate/în execuție	NU
Situația juridică a terenului și/sau a clădirilor (proprietate publică/privată a unității administrativ-teritoriale)	Terenul aparține domeniului public al orașului Murgeni ,județul Vaslui
Principalele capacități tehnice ale obiectivului de investiții (în unități fizice și valorice) ²⁾	Unitati fizice -Valoare cu TVA Clădire Cămin cultural 829,574 mii lei Echipamente 99,363 mii lei Dotări 140,517mii lei
Principalele categorii de lucrări propuse ale obiectivului de investiții	lucrări de construcții alei si platformei carosabile si imprejmuire lucrari electrice exterioare, lucrari de alimentare cu apa si canalizare exterioara, lucrari de constructie cladire camin cultural lucrari de constructie centrala termica.
Valoare totală (cu TVA) ³⁾ , la cursul de 4,2929lei/euro din data de 14.10.2010	1.744,757mii lei/ 406,429mii euro
Valoare C+M (cu TVA) ³⁾ , la cursul de 4,2929lei/euro din data de 14.10.2010	1.401,524mii lei /326,474 mii euro
Valoarea cheltuielilor care se finanțează prin Programul național de dezvoltare locală ³⁾	
Datele de identificare ale certificatului de urbanism (număr/data/emitent)	
Avize și acorduri de principiu obținute (număr/data/emitent)	
Studii de specialitate/expertize care au stat la baza elaborării studiului de fezabilitate/documentației de avizare lucrări de intervenție (numărul/dată/emitent)	Studiu de fezabilitate Nr39/2010 elaborat de Prohome.SRL

Hotărârea consiliului local de aprobare a indicatorilor tehnico-economici (număr/data/emitent)
Hotărârea consiliului local privind cofinanțarea proiectului (număr/data/emitent), după caz
Durata de realizare ⁴⁾ (luni)	12

¹⁾ Se va completa cu date exacte despre obiectivul de investiții propus

²⁾ Exemplu: lungime drum (km), lungime rețea (m), suprafețe pe care se realizează investiția (mp), etc.

³⁾ valori estimate conform devizului general

⁴⁾ durată estimată conform studiului de fezabilitate/documentației de avizare lucrări de intervenție.

Certificăm realitatea, exactitatea și legalitatea datelor înscrise în prezenta cerere de preluare în Program în Programul național de dezvoltare locală.

Beneficiar
Unitatea administrativ-teritorială Oras Murgeni
Primar/Președintele consiliului județean
Numele și prenumele Buta Ioan
Semnătura.....

PRIMARIA ORASULUI MURGENI
ORS.MURGENI JUDETUL VASLUI

ANEXA Nr. 2
la normele metodologice

Obiective de investiții noi

SOLICITARE

de includere în Programul național de dezvoltare locală a obiectivului de investiții: "Inființare centru de zi pentru copii și amenajare punct muzeistic" în oras Murgeni, județul Vaslui

din domeniul specific „realizarea/extinderea/reabilitarea/modernizarea instituțiilor publice de cultură de interes local, respectiv biblioteci, muzee, centre culturale multifuncționale, teatre; ”, din cadrul subprogramului „Regenerarea urbană a municipiilor și orașelor”

mii lei

Informații generale solicitate	
Denumirea obiectivului de investiții	Inființare centru de zi pentru copii și amenajare punct muzeistic" în oras Murgeni, județul Vaslui
Unitatea administrativ-teritorială beneficiară a obiectivului de investiții	ORAS MURGENI
Amplasamentul obiectivului de investiții propus	ORAS MURGENI
Numărul de locuitori ai unității administrativ-teritoriale solicitante	7674
Numărul de locuitori deserviți de obiectivul de investiții	7674

Complementaritatea / Suplimentarea altor investiții realizate/în execuție	NU
Situația juridică a terenului și/sau a clădirilor (proprietate publică/privată a unității administrativ-teritoriale)	Cladire aparține domeniului public al orașului Murgeni ,județul Vaslui
Principalele capacități tehnice ale obiectivului de investiții (în unități fizice și valorice) ²⁾	
Principalele categorii de lucrări propuse ale obiectivului de investiții	
Valoare totală (cu TVA) ³⁾ , la cursul de 4,2929lei/euro din data de 14.10.2010	
Valoare C+M (cu TVA) ³⁾ , la cursul de 4,2929lei/euro din data de 14.10.2010	
Valoarea cheltuielilor care se finanțează prin Programul național de dezvoltare locală ³⁾	
Datele de identificare ale certificatului de urbanism (număr/data/emitent)	
Avize și acorduri de principiu obținute (număr/data/emitent)	
Studii de specialitate/expertize care au stat la baza elaborării studiului de fezabilitate/documentației de avizare lucrări de intervenție (numărul/dată/emitent)	
Hotărârea consiliului local de aprobare a indicatorilor tehnico-economici (număr/data/emitent)
Hotărârea consiliului local privind cofinanțarea proiectului (număr/data/emitent), după caz
Durata de realizare ⁴⁾ (luni)	

- ¹⁾ Se va completa cu date exacte despre obiectivul de investiții propus
- ²⁾ Exemplu: lungime drum (km), lungime rețea (m), suprafețe pe care se realizează investiția (mp), etc.
- ³⁾ valori estimate conform devizului general
- ⁴⁾ durată estimată conform studiului de fezabilitate/documentației de avizare lucrări de intervenție.

Certificăm realitatea, exactitatea și legalitatea datelor înscrise în prezenta cerere de preluare în Program în Programul național de dezvoltare locală.

Beneficiar
Unitatea administrativ-teritorială Oras Murgeni
Primar/Președintele consiliului județean
Numele și prenumele Buta Ioan
Semnătura.....

SOLICITARE

de includere în Programul național de dezvoltare locală a obiectivului de investiții „Înființare obor de animale in localitatea Murgeni”
 din domeniul specific „realizare/extindere/reabilitare/modernizare a piețelor publice, comerciale, târguri, oboare, după caz”, din cadrul subprogramului „Regenerarea urbană a municipiilor și orașelor”

lei

Informații generale solicitate	Informații despre obiectiv In orașul Murgeni mici proprietari de terenuri agricole și de animale, desfășoară la sfârșit săptămână comercializarea de mărfuri generale, de animalelor și de produse agro-alimentare proprii. Oborul existent improvizat adhoc pentru desfășurarea acestei activități este impropriu, atât d punct de vedere al amenajării (fiind din pământ și devenind impracticabile în anotimpurile cu precipitai abundente) cât și din punct de vedere igienico-sanitar (pe aceeași suprafață fiind comercializate ai mărfurile generale cât și animalele și produsele agro-alimentare și neavând autorizație sanitar veterinară .Propunerile pentru situația proiectată prevăd amenajarea în prima etapă a unui obor cu destina comercializării de animale cu suprafața de 5416,98mp.		
Denumirea obiectivului de investiții	Înființare obor de animale in localitatea Murgeni		
Unitatea administrativ-teritorială beneficiară a obiectivului de investiții	ORAS MURGENI		
Amplasametul obiectivului de investiții propus	ORAS MURGENI		
Numărul de locuitori ai unității administrativ-teritoriale solicitante	7674		
Numărul de locuitori deserviți de obiectivul de investiții	7674		
Complementaritatea / Suplimentarea altor investiții realizate/în execuție	NU		
Situația juridică a terenului și/sau a clădirilor (proprietate publică/privată a unității administrativ-teritoriale)	Terenul apartine domeniului public al orasului Murgeni ,judetul Vaslui		
Principalele capacități tehnice ale obiectivului de investiții (în unități fizice și valorice) ²⁾		Unitatii fizce	Valoare
	Constructii specifice obiectivului	6 buc	45575,00
	Imprejmuire cu gard	230ml	10570,00
	Camin colectare si platforme	12 mp	61384,70
	Rețele apa si canalizare	216ml	36745,69
	Sistematizare verticala	1	145647.24

Principalele categorii de lucrări propuse ale obiectivului de investiții	Lucari de constructie speifice obiectului de investitii:boxe de epunere animale,facilitati adapare animale,platoforma betonata depozitare gunoi,spatiu acoperit pt inspectie animale,birou medic veterinar , grupuri sanitare pe sexe Lucari de realizare imprejmuire obiectiv executie camine colectare Lucari de executie a retelelor de apa si de canalizare Lucari de executie a aleii carosabile	Lucari de
Valoare totală (cu TVA) ³⁾ , la cursul de 4,5209lei/euro din data de.24.06.2013	140.901 lei/26270 euro	
Valoare C+M (cu TVA) ³⁾ , la cursul de 4,5209lei/euro din data de.24.06.2013	108.367lei/19331 euro	
Valoarea cheltuielilor care se finanțează prin Programul național de dezvoltare locală ³⁾		
Datele de identificare ale certificatului de urbanism (număr/data/emitent)	Certificat de Urbanism Nr13/02.07.2013	
Avize și acorduri de principiu obținute (număr/data/emitent)		
Studii de specialitate/expertize care au stat la baza elaborării studiului de fezabilitate/documentației de avizare lucrări de intervenție (numărul/dată/emitent)	Studiu de fezabilitate Nr.06/2013 realizat de SC.PROHOME.SRL BARLAD Proiect Tehnic de Executie Nr.06/2013 realizat de SC.PROHOME.SRL BARLAD	
Hotărârea consiliului local de aprobare a indicatorilor tehnico-economici (număr/data/emitent)	HCL 64/31.10.2013	
Hotărârea consiliului local privind cofinanțarea proiectului (număr/data/emitent), după caz	
Durata de realizare ⁴⁾ (luni)	10 luni	

¹⁾ Se va completa cu date exacte despre obiectivul de investiții propus

²⁾ Exemplu: lungime drum (km), lungime rețea (m), suprafețe pe care se realizează investiția (mp), etc.

³⁾ valori estimate conform devizului general

⁴⁾ durată estimată conform studiului de fezabilitate/documentației de avizare lucrări de intervenție.

Certificăm realitatea, exactitatea și legalitatea datelor înscrise în prezenta cerere de preluare în Program în Programul național de dezvoltare locală.

Beneficiar
Unitatea administrativ-teritorială Oras Murgeni
Primar/Președintele consiliului județean
Numele și prenumele Buta Ioan
Semnătura.....

PRIMARIA ORASULUI MURGENI
ORS.MURGENI JUDETUL VASLUI

Obiective de investiții noi

ANEXA Nr. 2
la normele metodologice

SOLICITARE

de includere în Programul național de dezvoltare locală a obiectivului de investiții „Modernizare,Refunctionalizare si Reabilitarea Pietii Agro-alimentare situate in orasul Murgeni,Jud.Vaslui”

din domeniul specific „realizarea/extinderea/reabilitarea/modernizarea a pietelor publice,comerciale,targuri,oboare

lei

Informații generale solicitate	Obiectivul investitiei este de Modernizare,Refunctionalizare si Reabilitarea Pietii Agro-alimentare situate in orasul Murgeni,Jud.Vaslui.Acest fapt, pe langa reconfigurarea interioara a clădirii, implica execuția unei verande, cu lățimea interioara de 1,50 m pe latura posteroara a clădirii principale si a unei clădiri separate pentru centrala termica, pentru depozitul de lemne aferent si pentru grupurile sanitare destinate uzului public. De asemenea, pentru spatiile de prezentare si desfacere a produselor agricole se vor face dotări si amenajări corespunzătoare, incusiv copertine pentru protejarea personalului de soare, ploii si ninsori.
Denumirea obiectivului de investiții	Reabilitare –Modernizare Baza Sport Agreement,Oraș Murgeni Jud.Vaslui
Unitatea administrativ-teritorială beneficiară a obiectivului de investiții	ORAS MURGENI
Amplasamentul obiectivului de investiții propus	ORAS MURGENI
Numărul de locuitori ai unității administrativ-teritoriale solicitante	7674
Numărul de locuitori deserviți de obiectivul de investiții	7674
Complementaritatea / Suplimentarea altor investiții realizate/în execuție	NU
Situația juridică a terenului și/sau a clădirilor (proprietate publică/privată a unității administrativ-teritoriale)	Terenul si cladirea aparține domeniului public al orașului Murgeni ,județul Vaslui

	Unitatii fizice	Valoare		
Principalele capacități tehnice ale obiectivului de investiții (în unități fizice și valorice) ²⁾	Constructii piata legume fructe	1	381070,36	
	Reabilitare Cladire existenta	1	802877,48	
	Instalatii termice	1	61384,70	Instalatii sanitare
	1	12786,73	Retele ext.canalizare	1
	36745,69	Magazie lemne + grup sanitar +CT	1	145647,24
Principalele categorii de lucrări propuse ale obiectivului de investiții	Lucari de acoperire piata de legume fructe			
	Lucari de demolorai interior si exterior in vederea reabilitatii cladirii existente			
	Lucari de executie a instalatiilor termice		Lucari de executie a	
	instalatiilor sanitare		Lucari de executie a instalatiilor	
	electrice		Lucari de executie a retelelor ext de canalizare	
	Lucari de executie a grupusilor sanitare si centrala termnca			
Valoare totală (cu TVA) ³⁾ , la cursul de 3,74lei/euro din data de 29.10.2008		2067654,78lei/553292,69euro		
Valoare C+M (cu TVA) ³⁾ , la cursul de 3,74lei/euro din data de 29.10.2008		1620382,09lei/433605,05euro		
Valoarea cheltuielilor care se finanțează prin Programul național de dezvoltare locală ³⁾		1,804,186 lei		
Datele de identificare ale certificatului de urbanism (număr/data/emitent)		Cert Urb.Nr8/08.05.2008		
Avize și acorduri de principiu obținute (număr/data/emitent)			
Studii de specialitate/expertize care au stat la baza elaborării studiului de fezabilitate/documentației de avizare lucrări de intervenție (numărul/dată/emitent)		Studiu de fezabiliate si proiect de executie realizata de SC.MALTERM S.R.L BARLAD		
Hotărârea consiliului local de aprobare a indicatorilor tehnico-economici (număr/data/emitent)		H.C.L. 27/28.11.2008		
Hotărârea consiliului local privind cofinanțarea proiectului (număr/data/emitent), după caz			

Durata de realizare ⁴⁾ (luni)	10 luni
--	---------

¹⁾ Se va completa cu date exacte despre obiectivul de investiții propus

²⁾ Exemplu: lungime drum (km), lungime rețea (m), suprafețe pe care se realizează investiția (mp), etc.

³⁾ valori estimate conform devizului general

⁴⁾ durată estimată conform studiului de fezabilitate/documentației de avizare lucrări de intervenție.

Certificăm realitatea, exactitatea și legalitatea datelor înscrise în prezenta cerere de preluare în Program în Programul național de dezvoltare locală.

Beneficiar
Unitatea administrativ-teritorială Oras Murgeni
Primar/Președintele consiliului județean
Numele și prenumele Buta Ioan
Semnătura.....

SOLICITARE

de includere în Programul național de dezvoltare locală a obiectivului de investiții: „Reabilitare –Modernizare Baza Sport Agreement,Oraș Murgeni Jud.Vaslui”
din domeniul specific „realizare/extinderea/reabilitarea/modernizarea a bazelor sportive ”, din cadrul subprogramului „.Regenerarea urbană a municipiilor și orașelor”

lei

Informații generale solicitate	In prezent BAZA SPORT + AGREMENT oraș Murgeni, este un izlaz ce mai păstrează urmele fostei împrejurimi, ce delimita odinioară terenul de fotbal, din care a mai rămas fundația acesteia (sparta pe anumite locuri) precum si urmele stâlpilor din țeava metalica. Existenta porților de fotbal amintesc de asemenea ca in localitatea Murgeni se practica jocul de fotbal, putini dintre locuitorii^prezentului oraș cunoscând astăzi ce reprezenta pentru Murgeni echipa „FLACĂRA -MURGENI". Pe latura de Vest a terenului de fotbal exista (intr-o stare avansata de uzura) Grupul de vestiare, construcție cu regim de înălțime - parter si compartimentata si necesitand interventii de reparatii urgente.
Denumirea obiectivului de investiții	Reabilitare –Modernizare Baza Sport Agreement,Oraș Murgeni Jud.Vaslui
Unitatea administrativ-teritorială beneficiară a obiectivului de investiții	ORAS MURGENI
Amplasamentul obiectivului de investiții propus	ORAS MURGENI
Numărul de locuitori ai unității administrativ-teritoriale solicitante	7674
Numărul de locuitori deserviți de obiectivul de investiții	7674
Complementaritatea / Suplimentarea altor investiții realizate/în execuție	NU
Situația juridică a terenului și/sau a clădirilor (proprietate publică/privată a unității administrativ-teritoriale)	Terenul aparține domeniului public al orașului Murgeni ,județul Vaslui

Principalele capacități tehnice ale obiectivului de investiții (în unități fizice și valorice) ²⁾	Unitatii fizce	Valoare
	Grupul de vestiare	1
Imprejmuire stadion	450 ml	81585,02
Grupuri Sanitare	1	6621,37
Principalele categorii de lucrări propuse ale obiectivului de investiții	Refacere grupului de vestiare Imprejmuire stadion	Refacerea Modernizarea Grupului sanitar
Valoare totală (cu TVA) ³⁾ , la cursul de 3,6499lei/euro din data de 29.05.2008	345489,71 lei/94658,38euro	
Valoare C+M (cu TVA) ³⁾ , la cursul de 3,6499lei/euro din data de 29.05.2008	324099,17lei/88796,72euro	
Valoarea cheltuielilor care se finanțează prin Programul național de dezvoltare locală ³⁾	172,990.24 lei	
Datele de identificare ale certificatului de urbanism (număr/data/emitent)	15/02.08.2013 Primăria Orașului Murgeni	
Avize și acorduri de principiu obținute (număr/data/emitent)	
Studii de specialitate/expertize care au stat la baza elaborării studiului de fezabilitate/documentației de avizare lucrări de intervenție (numărul/dată/emitent)	Studiu de fezabilitate si proiect de executie realizate de SC.ARHCAD PRO S.R.L BARLAD	
Hotărârea consiliului local de aprobare a indicatorilor tehnico-economici (număr/data/emitent)	
Hotărârea consiliului local privind cofinanțarea proiectului (număr/data/emitent), după caz	
Durata de realizare ⁴⁾ (luni)	5 luni	

¹⁾ Se va completa cu date exacte despre obiectivul de investiții propus

²⁾ Exemplu: lungime drum (km), lungime rețea (m), suprafețe pe care se realizează investiția (mp), etc.

³⁾ valori estimate conform devizului general

⁴⁾ durată estimată conform studiului de fezabilitate/documentației de avizare lucrări de intervenție.

Certificăm realitatea, exactitatea și legalitatea datelor înscrise în prezenta cerere de preluare în Program în Programul național de dezvoltare locală.

Beneficiar

Unitatea administrativ-teritorială Oras Murgeni

Primar

Numele și prenumele

Ioan Buta

Semnătura.....

PRIMARIA ORASULUI MURGENI
ORS.MURGENI JUDETUL VASLUI

Obiective de investiții noi

ANEXA Nr. 2
la normele metodologice

SOLICITARE

de includere în Programul național de dezvoltare locală a obiectivului de investiții , "Proiectare si executie reparatii capitale Grup Scolar Agricol Murgeni "Jud.Vaslui

din domeniul specific „realizarea/extinderea/reabilitarea/modernizarea/dotarea unităților de învățământ preuniversitar”, din cadrul subprogramului „Regenerarea urbană a municipiilor și orașelor”

lei

Informații generale solicitate	Informații despre obiectiv ¹⁾ Orașul MURGENI, are o lipsa acuta de sali de clasa si din aceasta cauza copii din oras Murgeni invata in doua schimburi si in condiții improprii, Tema de proiectare prevede reabilitarea clădirii existente, construirea unui grup sanitar alipit clădirii existente cu accesul din interiorul școlii,construirea unei centrale termice cu combustibil solid în curtea școlii;schimbarea tamplariei exterioare si interioare si înlocuirea șarpantei si invelitorii existente. Din punct de vedere funcțional, construcția centralei termice va cuprinde o încăpere în care vor fi amplasate utilajele și echipamentele necesare funcționării. Grupurile sanitare sunt constituite din 3 compartimente unite cu un hol comun pentru circulatie.
Denumirea obiectivului de investiții	"Proiectare si executie reparatii capitale Grup Scolar Agricol Murgeni " Jud.Vaslui
Unitatea administrativ-teritorială beneficiară a obiectivului de investiții	ORAS MURGENI
Amplasamentul obiectivului de investiții propus	ORAS MURGENI
Numărul de locuitori ai unității administrativ-teritoriale solicitante	7674

Numărul de locuitori deserviți de obiectivul de investiții	3822		
Complementaritatea / Suplimentarea altor investiții realizate/în execuție	NU		
Situația juridică a terenului și/sau a clădirilor (proprietate publică/privată a unității administrativ-teritoriale)	Terenul si cladirea apartin domeniului public al orasului Murgeni ,judetul Vaslui		
Principalele capacități tehnice ale obiectivului de investiții (în unități fizice și valorice) ²⁾	Unitatii fizce		Valoare
	Alei si platforme carosabile	1 buc.	49125,72
	Retea apa rece	1buc	9150,46
	Centrala termica	1buc	118437,40
	Retea canalizare menajera	1buc	62570,40 Cladire
	scoala	1buc	739045,83 Grup sanitar
	1buc	186245,64	
Principalele categorii de lucrări propuse ale obiectivului de investiții	<ul style="list-style-type: none"> - Lucari de constructie cladire scoala - Lucari de executie retea apa rece - Lucari de executie a aleii caraosabile - Lucari de executie canazilare menajera Lucari de instalare centrala termica executie grup sanitar 		- - Lucari de
Valoare totală (cu TVA) ³⁾ , la cursul de 3,28 lei/euro din data de 17.08.2007	1352623,61 lei/412964,04 euro		
Valoare C+M (cu TVA) ³⁾ , la cursul de 3,28 lei/euro din data de 17.08.2007	1130843,44 lei /345253,53 euro		
Valoarea cheltuielilor care se finanțează prin Programul național de dezvoltare locală ³⁾			
Datele de identificare ale certificatului de urbanism (număr/data/emitent)			
Avize și acorduri de principiu obținute (număr/data/emitent)			

Studii de specialitate/expertize care au stat la baza elaborării studiului de fezabilitate/documentației de avizare lucrări de intervenție (numărul/dată/emitent)	Studiu Fezabilitate Nr.19/2007 si Proiect Tehnic elaborat de SC.PROHOME.SRL BARLAD
Hotărârea consiliului local de aprobare a indicatorilor tehnico-economici (număr/data/emitent)
Hotărârea consiliului local privind cofinanțarea proiectului (număr/data/emitent), după caz
Durata de realizare ⁴⁾ (luni)	10 luni

¹⁾ Se va completa cu date exacte despre obiectivul de investiții propus

²⁾ Exemplu: lungime drum (km), lungime rețeaua (m), suprafețe pe care se realizează investiția (mp), etc.

³⁾ valori estimate conform devizului general

⁴⁾ durată estimată conform studiului de fezabilitate/documentației de avizare lucrări de intervenție.

Certificăm realitatea, exactitatea și legalitatea datelor înscrise în prezenta cerere de preluare în Program în Programul național de dezvoltare locală.

Beneficiar
Unitatea administrativ-teritorială Oras Murgeni
Primar/Președintele consiliului județean
Numele și prenumele Buta Ioan
Semnătura.....

PRIMARIA ORASULUI MURGENI
ORS.MURGENI JUDETUL VASLUI

Obiective de investiții noi

ANEXA Nr. 2
la normele metodologice

SOLICITARE

de includere în Programul național de dezvoltare locală a obiectivului de investiții , ""Proiectare si executie Scoala si Gradinita cu 6 Sali de clasa localitatea Schineni " Oras Murgeni Jud.Vaslui

din domeniul specific „realizarea/extinderea/reabilitarea/modernizarea/dotarea unităților de învățământ preuniversitar”, din cadrul subprogramului „Regenerarea urbană a municipiilor și orașelor”

lei

Informații generale solicitate	Informații despre obiectiv ¹⁾ Orașul MURGENI, are o lipsa acuta de sali de clasa si din aceasta cauza copii din localitatea Schineni invata in doua schimburi si in condiții improprii."SCOALĂ SI GRĂDINIȚA CU 6 SALI DE CLASA in LOCALITATEA SCHINENI" , se va realiza pe un teren ocupat in prezent de o clădire care se va demola, in zona centrala a localității . Terenul este domeniu public de interes local al orașului Murgeni si in administrarea Consiliului Local Murgeni.Se solicită o clădire pe parter, cu acoperiș tip șarpantă -din lemn și învelitoare din tabla tip Lindab, cu o suprafață desfășurată de cea. 480,00 mp și care să cuprindă următoarele spații: -sase săli de clasă pentru 30 elevi, -spațiu cancelarie , -spații circulație -hol. Pentru încălzirea spațiilor beneficiarul solicită central termica, cu combustibil solid.Alimentarea cu apă si energie electrica se va face prin racord la rețeaua existentă în zonă si canalizarea prin bazin vidanjabil.
Denumirea obiectivului de investiții	"Proiectare si executie Scoala si Gradinita cu 6 Sali de clasa localitatea Schineni " Oras Murgeni Jud.Vaslui
Unitatea administrativ-teritorială beneficiară a obiectivului de investiții	ORAS MURGENI
Amplasamentul obiectivului de investiții propus	Sat Schineni
Numărul de locuitori ai unității administrativ-teritoriale solicitante	7674

Numărul de locuitori deserviți de obiectivul de investiții	574		
Complementaritatea / Suplimentarea altor investiții realizate/în execuție	NU		
Situația juridică a terenului și/sau a clădirilor (proprietate publică/privată a unității administrativ-teritoriale)	Terenul apartine domeniului public al orasului Murgeni ,judetul Vaslui		
Principalele capacități tehnice ale obiectivului de investiții (în unități fizice și valorice) ²⁾	Unitatii fizce	Valoare	
	Demolare cladire existenta	1 buc	14496,06
	Cladire scoala 480mp	1buc	692843,48
	Centrala termica +dep.lemn	1buc	57500,00
	Retea apa si canalizare	1buc	17345,86
	Alei si platformne carosabile	1 buc	75445.77
Principalele categorii de lucrări propuse ale obiectivului de investiții	<ul style="list-style-type: none"> - Lucrari de Demolare caldire exisenta - Lucari de constructie cladire scaola cu 6 sali de clasa - Lucari de executie a aleii si platforme caraosabile - Lucari de executie retea apa rece si canazilare menajera - Lucari de instalare centrala termica+depozit lemne 		
Valoare totală (cu TVA) ³⁾ , la cursul de 3,25 lei/euro din data de 28.08.2007	897389,17 lei/ 276170,30 euro		
Valoare C+M (cu TVA) ³⁾ , la cursul de 3,25 lei/euro din data de 28.08.2007	879072,69 lei /270533,85 euro		
Valoarea cheltuielilor care se finanțează prin Programul național de dezvoltare locală ³⁾			
Datele de identificare ale certificatului de urbanism (număr/data/emitent)	Certf Urbanism Nr.8/25.06.2007		
Avize și acorduri de principiu obținute (număr/data/emitent)			
Studii de specialitate/expertize care au stat la baza elaborării studiului de fezabilitate/documentației de avizare lucrări de intervenție (numărul/dată/emitent)	Studiu Fezabilitate Nr.20/2007 si Proiect Tehnic elaborat de SC.PROHOME.SRL		

Hotărârea consiliului local de aprobare a indicatorilor tehnico-economici (număr/data/emitent)	H.C.L 45/04.09.2007
Hotărârea consiliului local privind cofinanțarea proiectului (număr/data/emitent), după caz
Durata de realizare ⁴⁾ (luni)	10 luni

¹⁾ Se va completa cu date exacte despre obiectivul de investiții propus

²⁾ Exemplu: lungime drum (km), lungime rețeaua (m), suprafețe pe care se realizează investiția (mp), etc.

³⁾ valori estimate conform devizului general

⁴⁾ durată estimată conform studiului de fezabilitate/documentației de avizare lucrări de intervenție.

Certificăm realitatea, exactitatea și legalitatea datelor înscrise în prezenta cerere de preluare în Program în Programul național de dezvoltare locală.

Beneficiar
Unitatea administrativ-teritorială Oras Murgeni
Primar/Președintele consiliului județean
Numele și prenumele Buta Ioan
Semnătura.....

