

ROMÂNIA
JUDEȚUL VASLUI
ORAȘUL MURGENI
CONSILIUL LOCAL AL ORAȘULUI MURGENI

PROIECT DE HOTĂRÂRE

privind însușirea documentațiilor cadastrale de primă înscriere a unor imobile teren cu destinația de drum din orașul Murgeni, localitatea Schineni județul Vaslui

Analizând temeiurile juridice, respectiv:

- a. prevederile art.881,art.885 alin.(1) și art.888 din Legea nr.287/2009 privind Codul civil,cu modificările și completările ulterioare;
- b. prevederile art.10 alin.(2),art.24 alin.(2) și (3) din Legea nr.7/1996 legea cadastrului și publicității imobiliare,repUBLICATĂ,cu modificările și completările ulterioare ;
- c. prevederile art.23 și art.78 din Ordinul Autorității Naționale de Cadastru și Publicitate Imobiliară nr.700/2014 privind aprobarea Regulamentului de avizare,recepție și înscriere în evidențele de cadastru și publicitate imobiliară,cu modificările și completările ulterioare;
- d. prevederile art.8 alin.(1) din Ordonanța Guvernului nr.43/1997 privind regimul drumurilor,repUBLICATĂ cu modificările și completările ulterioare;
- e. prevederile art.129 alin.(2) lit.c),art.286 alin.(4) și art.287 lit.(b) din Ordonanța de urgență a Guvernului nr.57/2019 privind Codul administrativ,cu modificările și completările ulterioare;

Ținând cont de:

- a. Hotărârea Consiliului local al comunei Murgeni nr.10/2001 privind însușirea inventarului bunurilor care alcătuiesc domeniul public al comunei Murgeni,cu modificările și completările ulterioare;
- b. Hotărârea Guvernului nr.1361/2001 privind atestarea domeniului public al județului Vaslui,precum și al municipiilor,orașelor și comunelor din județul Vaslui,cu modificările și completările ulterioare;

Luând act de:

- a. referatul de aprobare al Primarului orașului Murgeni;
- b. raportul compartimentului urbanism și amenajarea teritoriului din aparatul de specialitate al primarului orașului Murgeni;
- c. avizul favorabil al comisiei de specialitate nr.1 din cadrul consiliului local.

În temeiul prevederilor art. 139 alin. (1) coroborat cu art. 196 alin. (1) lit. a) din Ordonanța de urgență a Guvernului nr. 57/2019 privind Codul administrativ, cu modificările și completările ulterioare,

CONSILIUL LOCAL AL ORAȘULUI MURGENI

adoptă prezenta hotărâre:

Art. 1 - Se însușese documentațiile cadastrale de primă înscriere a unor imobile teren cu destinație de drum și construcția pod pe localitatea Schineni , aflate în domeniul public al orașului Murgeni ,județul Vaslui și atestate prin Hotărârea Guvernului nr.1361/2001,anexa 48 situate în orașul Murgeni , județul Vaslui,după cum urmează :

-Strada Alexandru Vlahuță în suprafață totală de 21562 m.p. , tronson 1 intravilan 20801 mp (lungime 1705,61 lățime variabilă) , tronson 2 intravilan 761 m.p. (lungime 82,84 m. lățime variabilă) , categoria de folosință drum în intravilan , înscris în Hotărârea Guvernului nr.1361/2001, anexa 48, pozitia 60, reprezentat conform anexei nr.1.

-Strada Nichita Stănescu în suprafață de 1943 mp (lungime 229 m, lățime variabilă) categoria de folosință drum în intravilan , înscris în Hotărârea Guvernului nr.1361/2001, anexa 48, pozitia 61, reprezentat conform anexei nr.2.

-Strada Perilor în suprafață de 258 mp (lungime 176 m, lățime variabilă) categoria de folosință drum în intravilan , înscris în Hotărârea Guvernului nr.1361/2001, anexa 48, pozitia 62, reprezentat conform anexei nr.3.

-Strada Lirei în suprafață de 3046 mp (lungime 508 m, lățime variabilă) categoria de folosință drum în intravilan , înscris în Hotărârea Guvernului nr.1361/2001, anexa 48, pozitia 63, reprezentat conform anexei nr.4.

-Strada Iasomici în suprafață de 633 mp (lungime 133,10 m, lățime variabilă) categoria de folosință drum în intravilan , înscris în Hotărârea Guvernului nr.1361/2001, anexa 48, pozitia 207, reprezentat conform anexei nr.5.

-Strada Viilor în suprafață de 685 mp (lungime 156,10 m, lățime variabilă) categoria de folosință drum în intravilan , înscris în Hotărârea Guvernului nr.1361/2001, anexa 48, pozitia 208, reprezentat conform anexei nr.6.

-Strada Emil Racoviță în suprafață de 2625 mp (lungime 353,18 m, lățime variabilă) categoria de folosință drum în intravilan , înscris în Hotărârea Guvernului nr.1361/2001, anexa 48, pozitia 209, reprezentat conform anexei nr.7.

-Strada Nucilor în suprafață de 516 mp (lungime 112,65 m, lățime variabilă) categoria de folosință drum în intravilan , înscris în Hotărârea Guvernului nr.1361/2001, anexa 48, pozitia 210, reprezentat conform anexei nr.8.

-Strada Garoafei în suprafață de 890 mp (lungime 188,40 m, lățime variabilă) categoria de folosință drum în intravilan , înscris în Hotărârea Guvernului nr.1361/2001, anexa 48, pozitia 223, reprezentat conform anexei nr.9.

-Strada Luceafărului în suprafață de 2531 mp (lungime 394,63 m, lățime variabilă) categoria de folosință drum în intravilan , înscris în Hotărârea Guvernului nr.1361/2001, anexa 48, pozitia 212, reprezentat conform anexei nr.10.

-Strada Crăițelor în suprafață de 3949 mp (lungime 652,98 m, lățime variabilă) categoria de folosință drum în intravilan , înscris în Hotărârea Guvernului nr.1361/2001, anexa 48, pozitia 213, reprezentat conform anexei nr.11.

-Strada Ioan Budai Deleanu tronson 2 în suprafață de 504 mp (lungime 98 m, lățime variabilă) categoria de folosință drum în intravilan , înscris în Hotărârea Guvernului nr.1361/2001, anexa 48, pozitia 214, reprezentat conform anexei nr.12.

-Strada Merilor în suprafață de 883 mp (lungime 169,42 m, lățime variabilă) categoria de folosință drum în intravilan , înscris în Hotărârea Guvernului nr.1361/2001, anexa 48, pozitia 215, reprezentat conform anexei nr.13.

-Strada Marin Preda în suprafață de 695 mp (lungime 143,40 m, lățime variabilă) categoria de folosință drum în intravilan , înscris în Hotărârea Guvernului nr.1361/2001, anexa 48, pozitia 216, reprezentat conform anexei nr.14.

-Strada Poieniței în suprafață de 2235 mp (lungime 389,30 m, lățime variabilă) categoria de folosință drum în intravilan , înscris în Hotărârea Guvernului nr.1361/2001, anexa 48, pozitia 217, reprezentat conform anexei nr.15.

-Strada Plugarilor în suprafață de 425 mp (lungime 131 m, lățime variabilă) categoria de folosință drum în intravilan , înscris în Hotărârea Guvernului nr.1361/2001, anexa 48, pozitia 218, reprezentat conform anexei nr.16.

-Strada Câmpului în suprafață de 954 mp (lungime 170,57 m, lățime variabilă) categoria de folosință drum în intravilan , înscris în Hotărârea Guvernului nr.1361/2001, anexa 48, pozitia 219, reprezentat conform anexei nr.17.

-Strada Liviu Rebreanu în suprafață de 1277 mp (lungime 535,40 m, lățime variabilă) categoria de folosință drum în intravilan , înscris în Hotărârea Guvernului nr.1361/2001, anexa 48, pozitia 220, reprezentat conform anexei nr.18.

-Strada Mihail Kogălniceanu în suprafață totală de 1910 mp din care 1525 mp intravilan și 385 extravilan (lungime 280,10 m, lățime variabilă) categoria de folosință drum în intravilan , înscris în Hotărârea Guvernului nr.1361/2001, anexa 48, pozitia 221, reprezentat conform anexei nr.19.

-Strada Gherghinelor în suprafață de 4443 mp (lungime 763,50 m, lățime variabilă) categoria de folosință drum în intravilan , înscris în Hotărârea Guvernului nr.1361/2001, anexa 48, pozitia 222 , reprezentat conform anexei nr.20.

-Strada Garoafci în suprafață de 890 mp (lungime 188,40 m, lățime variabilă) categoria de folosință drum în intravilan , înscris în Hotărârea Guvernului nr.1361/2001, anexa 48, pozitia 223, reprezentat conform anexei nr.21.

-Pod Casetat din beton armat în suprafață construită de 53 mp pod din beton pe strada Alexandru Vlahuță peste NR 1626, oraș Murgeni, județ Vaslui , înscris în Hotărârea Guvernului nr.1361/2001, anexa 48, pozitia 230, reprezentat conform anexei nr.22. Teren în suprafață de 95 mp proprietar statul Român, Administrația Națională "Apele Române" Administrația bazinală de apă Prut-Bârlad pe care este amplasată construcția CI.

Art. 2 - Se dispune Oficiului de Cadastru și Publicitate Imobiliară Vaslui înscrierea în evidențele cărții funciare a celor aprobate în articolul precedent.

Art. 3 - După înscrierea în cartea funciară a imobilelor prevăzute la art.1 din prezenta hotărâre ,se va urma procedura prealabilă prevăzută de art.289 din Ordonanța de urgență a Guvernului nr.57/2019 privind Codul administrativ,cu modificările și completările ulterioare privind atestarea inventarului domeniului public al orașului Murgeni.


Art. 4 - Aducerea la îndeplinire a prezentei hotărâri revine primarului orașului Murgeni și Compartimentului urbanism și amenajarea teritoriului din cadrul aparatului de specialitate al primarului.

Art.5 - Prezenta hotărâre se comunică Instituției Prefectului - Județul Vaslui,primarului orașului Murgeni,compartimentului urbanism și amenajarea teritoriului și va fi adusă la cunoștință publică,în condițiile legii,prin grija secretarului general al orașului.

Art.6 - Anexele nr.1 - 22 fac parte integrantă din prezenta hotărâre.

INIȚIATOR PROIECT:
Eduard CAZACU

AVIZEAZĂ PENTRU LEGALITATE:
SECRETARUL GENERAL AL ORAȘULUI MURGENI,
Sebastian Eugen BUTNARU



Handwritten text at the top of the page, possibly a header or title, which is mostly illegible due to fading.

Main body of handwritten text, consisting of several paragraphs. The text is very faint and difficult to read, but appears to be a continuous narrative or report.

Handwritten text at the bottom of the page, possibly a signature or a concluding statement.

A small, vertical handwritten mark or signature.



REFERAT DE APROBARE

privind însușirea documentațiilor cadastrale de primă înscriere a unor imobile teren cu destinația de drum și pod din localitatea Schineni, orașul Murgeni, județul Vaslui

Potrivit Ordonanței de Urgență nr. 57/2019 privind Codul Administrativ, consiliul local are inițiativă și hotărăște, în condițiile legii, în toate problemele de interes local date în competența sa, având atribuții în administrarea domeniului public și privat al comunei, orașului sau municipiului;

În conformitate cu prevederile:


- art. 286 alin (4) din Ordonanța de Urgență nr. 57/2019 privind Codul Administrativ (4) Domeniul public al comunei, al orașului sau al municipiului este alcătuit din bunurile prevăzute în anexa nr. 4, precum și din alte bunuri de uz sau de interes public local, declarate ca atare prin hotărâre a consiliului local, dacă nu sunt declarate prin lege ca fiind bunuri de uz sau de interes public național ori județean.

-art. 287 din Ordonanța de Urgență nr. 57/2019 privind Codul Administrativ, entitățile care exercită dreptul de proprietate publică a statului sau a unităților administrativ-teritoriale sunt autoritățile deliberative ale administrației publice locale, pentru bunurile aparținând domeniului public al unităților administrativ-teritoriale.

În vederea inițierii proiectului de hotărâre privind actualizarea, modificarea și completarea inventarului domeniului public al orașului Murgeni și transmiterea acestuia către MLIDPA este necesară intabularea provizorie a bunurilor înscrise în anexa nr. 48 la HG nr. 1361/2001.

Având în vedere cele expuse va supun spre dezbateră și aprobare proiectul de hotărâre privind însușirea documentațiilor cadastrale de primă înscriere a unor imobile teren cu destinația de drum din satul Schineni, orașul Murgeni, județul Vaslui

PRIMAR
Eduard CLAVĂCU



11/11/11
11/11/11
11/11/11
11/11/11

11/11/11

11/11/11

C

C

11/11/11

REFERAT DE SPECIALITATE

privind însușirea documentațiilor cadastrale de primă înscriere a unor imobile teren cu destinația de drum din localitatea Schineni, orașul Murgeni, județul Vaslui

În vederea actualizării, modificării și completării inventarului domeniului public al orașului Murgeni și transmiterea proiectului de hotărâre către MLDPA este necesară întabularea provizorie a imobilelor menționate în IIG nr. 1361/2001, anexa 48 privind atestarea domeniului public al județului Vaslui, precum și al municipiilor, orașelor și comunelor din județul Vaslui, cu modificările și completările ulterioare


În conformitate cu :

- a. prevederile art.881, art.885 alin.(1) și art.888 din Legea nr.287/2009 privind Codul civil, cu modificările și completările ulterioare;
- b. prevederile art.10 alin.(2), art.24 alin.(2) și (3) din Legea nr.7/1996 legea cadastrului și publicității imobiliare, republicată, cu modificările și completările ulterioare;
- c. prevederile art.23 și art.78 din Ordinul Autorității Naționale de Cadastru și Publicitate Imobiliară nr.700/2014 privind aprobarea Regulamentului de avizare, recepție și înscriere în evidențele de cadastru și publicitate imobiliară, cu modificările și completările ulterioare;
- d. prevederile art.8 alin.(1) din Ordonanța Guvernului nr.43/1997 privind regimul drumurilor, republicată cu modificările și completările ulterioare;
- e. prevederile art.129 alin.(2) lit.c), art.286 alin.(4) și art.287 lit.(b) din Ordonanța de urgență a Guvernului nr.57/2019 privind Codul administrativ, cu modificările și completările ulterioare;

Ținând cont de:

- a. Hotărârea Consiliului local al comunei Murgeni nr.10/2001 privind însușirea inventarului bunurilor care alcătuiesc domeniul public al comunei Murgeni, cu modificările și completările ulterioare;
- b. Hotărârea Guvernului nr.1361/2001 privind atestarea domeniului public al județului Vaslui, precum și al municipiilor, orașelor și comunelor din județul Vaslui, cu modificările și completările ulterioare;

În temeiul prevederilor art. 139 alin. (1) coroborat cu art. 196 alin. (1) lit. a) din Ordonanța de urgență a Guvernului nr. 57/2019 privind Codul administrativ, cu modificările și completările ulterioare, consider că proiectul de hotărâre îndeplinește cerințele de legalitate, necesitate și oportunitate, și poate fi înaintat spre aprobare Consiliului Local al orașului Murgeni.



Arhitect Sef,
Bors Vasile

1918
1919
1920
1921
1922

1923

1923
1924
1925

1926
1927
1928

1929
1930
1931

1932
1933
1934

1935
1936
1937

1938
1939
1940

1941
1942
1943

1944
1945
1946

1947
1948
1949

1950
1951
1952

1953
1954
1955

1956
1957
1958

1959
1960
1961

1962
1963
1964

1965
1966
1967
1968
1969
1970

1971

1972